

УВЕДОМЛЕНИЕ о проведении публичных консультаций

Администрация города Костромы в лице Управления дорожной деятельности и транспортного обслуживания Администрации города Костромы уведомляет о проведении публичных консультаций в рамках проведения оценки регулирующего воздействия проекта муниципального правового акта постановления Администрации города Костромы «О внесении изменений в постановление Администрации города Костромы от 4 июля 2025 года № 1339 «Об утверждении мест размещения (стоянки), зон ограничения скорости и запрета движения средств индивидуальной мобильности на территориях общего пользования города Костромы»».

Оценка регулирующего воздействия проводится в целях выявления в проекте муниципального правового акта положений, вводящих избыточные обязанности, запреты и ограничения для субъектов предпринимательской и инвестиционной деятельности или способствующих их введению, а также положений, способствующих возникновению необоснованных расходов субъектов предпринимательской и инвестиционной деятельности, бюджета города Костромы.

Сроки проведения публичных консультаций: с 22 октября 2025 года по 6 ноября 2025 года.

Мнения, замечания и предложения направляются по форме опросного листа:
в электронном виде на адрес: [dmitrievkk @gradkostroma.ru](mailto:dmitrievkk@gradkostroma.ru)

или на бумажном носителе по адресу: 156005, г. Кострома, пл. Конституции, д. 2,
Управление дорожной деятельности и транспортного обслуживания Администрации города Костромы

Контактное лицо по вопросам публичных консультаций: Дмитриев Кирилл Константинович, главный специалист отдела безопасности дорожного движения Управления дорожной деятельности и транспортного обслуживания Администрации города Костромы.

рабочий телефон: 8 (4942) 42 21 61;

график работы: с 9.00 до 18.00 по рабочим дням.

Приложения:

1. проект муниципального правового акта;
2. пояснительная записка к проекту муниципального правового акта;
3. сводный отчет о проведении оценки регулирующего воздействия;
4. опросный лист для проведения публичных консультаций по проекту муниципального акта.



АДМИНИСТРАЦИЯ ГОРОДА КОСТРОМЫ

ПОСТАНОВЛЕНИЕ

№

О внесении изменений в постановление Администрации города Костромы от 4 июля 2025 года № 1339 «Об утверждении мест размещения (стоянки), зон ограничения скорости и запрета движения средств индивидуальной мобильности на территориях общего пользования города Костромы»

В целях приведения отдельных постановлений Администрации города Костромы в соответствие с действующим законодательством Российской Федерации, руководствуясь статьями 42, 44, частью 1 статьи 57 Устава города Костромы,

ПОСТАНОВЛЯЮ:

1. Внести в постановление Администрации города Костромы от 4 июля 2025 года № 1339 «Об утверждении мест размещения (стоянки), зон ограничения скорости и запрета движения средств индивидуальной мобильности на территориях общего пользования города Костромы» следующие изменения:

1.1. в приложении 1:

1.1.1. строку 56 признать утратившей силу;

1.1.2. строку 57 признать утратившей силу;

1.1.3. строку 58 признать утратившей силу;

1.1.4. строку 59 признать утратившей силу;

1.2. приложение 2 «Перечень зон ограничения скорости передвижения средств индивидуальной мобильности на территориях общего пользования города Костромы» изложить в редакции согласно приложению 1 к настоящему постановлению;

1.3. приложение 3 «Перечень зон запрета движения средств индивидуальной мобильности на территориях общего пользования города Костромы» изложить в редакции согласно приложению 2 к настоящему постановлению;

3. Настоящее постановление вступает в силу со дня его подписания и подлежит официальному обнародованию.

Временно исполняющий полномочия Главы города Костромы

А. В. Смирнов

Приложение 1
к постановлению
Администрации города Костромы
от «__» 2025 года №__.

ПЕРЕЧЕНЬ
зон ограничения скорости передвижения средств индивидуальной
мобильности на территориях общего пользования города Костромы

№ п/п	Наименование	Координаты	Схематическое изображение территории общего пользования г. Костромы
1	парк Берендеевка	57.784961, 40.960500; 57.792631, 40.971122; 57.798199, 40.962524; 57.798068, 40.961937; 57.799159, 40.960308; 57.797401, 40.958369; 57.798890, 40.952879; 57.794116, 40.949521	Приложение 1 к перечню зон ограничения скорости передвижения средств индивидуальной мобильности на территориях общего пользования города Костромы
2	парк Победы	57.735516, 40.996404; 57.734846, 40.995208; 57.732708, 40.985568; 57.730860, 40.986408; 57.733018, 40.998326; 57.734287, 40.997928; 57.734802, 40.998432	Приложение 2 к перечню зон ограничения скорости передвижения средств индивидуальной мобильности на территориях общего пользования города Костромы
3	парк Заволжье	57.735744, 40.942694; 57.737310, 40.948497; 57.747975, 40.933489; 57.746903, 40.931682	Приложение 3 к перечню зон ограничения скорости передвижения средств индивидуальной мобильности на территориях общего пользования города Костромы
4	парк «Центральный»	57.764055, 40.930595; 57.764120, 40.926021; 57.765051, 40.926197; 57.765686, 40.927624; 57.765373, 40.930905	Приложение 4 к перечню зон ограничения скорости передвижения

			средств индивидуальной мобильности на территориях общего пользования города Костромы
5	парк и сквер на ул. Подлипаева	57.761412, 40.947784; 57.760881, 40.950490; 57.757592, 40.945879; 57.757953, 40.944507	Приложение 5 к перечню зон ограничения скорости передвижения средств индивидуальной мобильности на территориях общего пользования города Костромы
6	аллея признания	57.768418, 40.928074; 57.769328, 40.930024; 57.769391, 40.929916; 57.768481, 40.927970	Приложение 6 к перечню зон ограничения скорости передвижения средств индивидуальной мобильности на территориях общего пользования города Костромы
7	аллея культуры	57.769443, 40.930277; 57.770696, 40.932974; 57.770757, 40.932874; 57.769514, 40.930196	Приложение 7 к перечню зон ограничения скорости передвижения средств индивидуальной мобильности на территориях общего пользования города Костромы
8	сквер у фонтана на площади Советской	57.765870, 40.927531; 57.766226, 40.928302; 57.765684, 40.930681; 57.765852, 40.927535	Приложение 8 к перечню зон ограничения скорости передвижения средств индивидуальной мобильности на территориях общего пользования города Костромы
9	бульвар по улице Молочная	57.766686, 40.923948; 57.766494, 40.924256; 57.765071, 40.921420; 57.765226, 40.921090	Приложение 9 к перечню зон

	гора		ограничения скорости передвижения средств индивидуальной мобильности на территориях общего пользования города Костромы
10	сквер на площади Октябрьской	57.761377, 40.952034; 57.761494, 40.951484; 57.762145, 40.951965; 57.762028, 40.952510	Приложение 10 к перечню зон ограничения скорости передвижения средств индивидуальной мобильности на территориях общего пользования города Костромы
11	площадь Мира	57.771306, 40.938682; 57.772696, 40.941799; 57.773839, 40.939862; 57.772410, 40.936893	Приложение 11 к перечню зон ограничения скорости передвижения средств индивидуальной мобильности на территориях общего пользования города Костромы
12	сквер «Муравьевка»	57.758647, 40.944749; 57.761918, 40.934385; 57.757477, 40.943855	Приложение 12 к перечню зон ограничения скорости передвижения средств индивидуальной мобильности на территориях общего пользования города Костромы
13	вал по улице Чайковского и сквер Виктора Бочкова	57.764055, 40.930595; 57.764120, 40.926021; 57.763194, 40.925644; 57.761673, 40.928685; 57.761672, 40.929675	Приложение 13 к перечню зон ограничения скорости передвижения средств индивидуальной мобильности на территориях общего пользования города Костромы

14	сквер в районе домов 13 и 17 микрорайона Юбилейного	57.739223, 40.985436; 57.737930, 40.984616; 57.738136, 40.982129; 57.738462, 40.982210; 57.738397, 40.983233; 57.739408, 40.984094	Приложение 14 к перечню зон ограничения скорости передвижения средств индивидуальной мобильности на территориях общего пользования города Костромы
15	набережная реки Волги от улицы Горной до дома 1 по улице 1 Мая	57.761155, 40.930832; 57.764340, 40.922853; 57.763865, 40.921972; 57.760670, 40.930080	Приложение 15 к перечню зон ограничения скорости передвижения средств индивидуальной мобильности на территориях общего пользования города Костромы
16	набережная реки Волги в районе домов 1-14 по улице 1 Мая	57.764208, 40.923026; 57.767068, 40.916811; 57.766393, 40.915758; 57.763730, 40.922292	Приложение 16 к перечню зон ограничения скорости передвижения средств индивидуальной мобильности на территориях общего пользования города Костромы
17	сквер по улице Голубкова	57.748163, 40.916751; 57.750544, 40.911248; 57.750653, 40.911437; 57.748265, 40.916841	Приложение 17 к перечню зон ограничения скорости передвижения средств индивидуальной мобильности на территориях общего пользования города Костромы
18	березовая роща между улицей Никитской и площадью Конституции	57.760543, 40.964364; 57.760649, 40.962257; 57.762755, 40.961881; 57.762790, 40.965126	Приложение 18 к перечню зон ограничения скорости передвижения средств индивидуальной мобильности на территориях общего

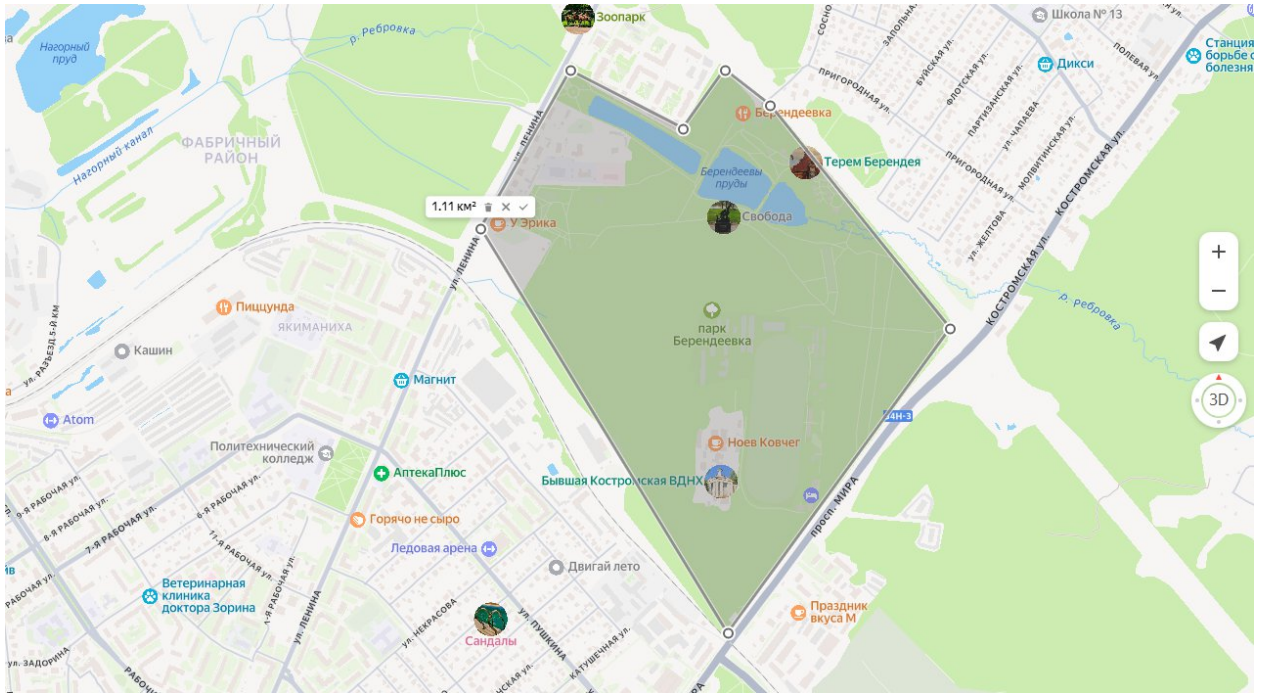
			пользования города Костромы
19	сквер с памятником Я.М.Свердлову на площади Конституции	57.759192, 40.958057; 57.759755, 40.958496; 57.759476, 40.960625; 57.758903, 40.960488	Приложение 19 к перечню зон ограничения скорости передвижения средств индивидуальной мобильности на территориях общего пользования города Костромы
20	площадь Широкова В.Ф	57.760559, 40.978949; 57.760589, 40.978267; 57.758674, 40.977887; 57.758646, 40.978536	Приложение 20 к перечню зон ограничения скорости передвижения средств индивидуальной мобильности на территориях общего пользования города Костромы
21	бульвар по улице Центральной	57.748168, 41.002492; 57.745258, 40.998363; 57.745568, 40.997665; 57.748362, 41.001929	Приложение 21 к перечню зон ограничения скорости передвижения средств индивидуальной мобильности на территориях общего пользования города Костромы
22	сквер по бульвару Петровскому	57.758285, 40.960888; 57.755594, 40.960356; 57.755592, 40.959973; 57.758208, 40.960494	Приложение 22 к перечню зон ограничения скорости передвижения средств индивидуальной мобильности на территориях общего пользования города Костромы
23	сквер Марьинский	57.768877, 40.934570; 57.768310, 40.934971; 57.768350, 40.935683; 57.768716, 40.935826; 57.769043, 40.935585	Приложение 23 к перечню зон ограничения скорости передвижения средств индивидуальной

			мобильности на территориях общего пользования города Костромы
24	сквер по улице Ярославской	57.755983, 40.898527; 57.755886, 40.899403; 57.756818, 40.899944; 57.756931, 40.899306	Приложение 24 к перечню зон ограничения скорости передвижения средств индивидуальной мобильности на территориях общего пользования города Костромы
25	бульвар по улице Широкой	57.758530, 40.900596; 57.758443, 40.900540; 57.757991, 40.903411; 57.758091, 40.903477	Приложение 25 к перечню зон ограничения скорости передвижения средств индивидуальной мобильности на территориях общего пользования города Костромы
26	сквер на пересечении улиц Ивановской и Крестьянской	57.762709, 40.939212; 57.762094, 40.938243; 57.761585, 40.939424; 57.761884, 40.939820; 57.761993, 40.939624; 57.762163, 40.939783; 57.762232, 40.939638; 57.762504, 40.939928	Приложение 26 к перечню зон ограничения скорости передвижения средств индивидуальной мобильности на территориях общего пользования города Костромы
27	сквер Ботниковский	57.766588, 40.928587; 57.766507, 40.928406; 57.767282, 40.927180; 57.767360, 40.927362	Приложение 27 к перечню зон ограничения скорости передвижения средств индивидуальной мобильности на территориях общего пользования города Костромы
28	территория в районе места основания города (камня)	57.770366, 40.917981; 57.770273, 40.918523; 57.770176, 40.918508; 57.770101, 40.918171; 57.770225, 40.917851	Приложение 28 к перечню зон ограничения скорости передвижения

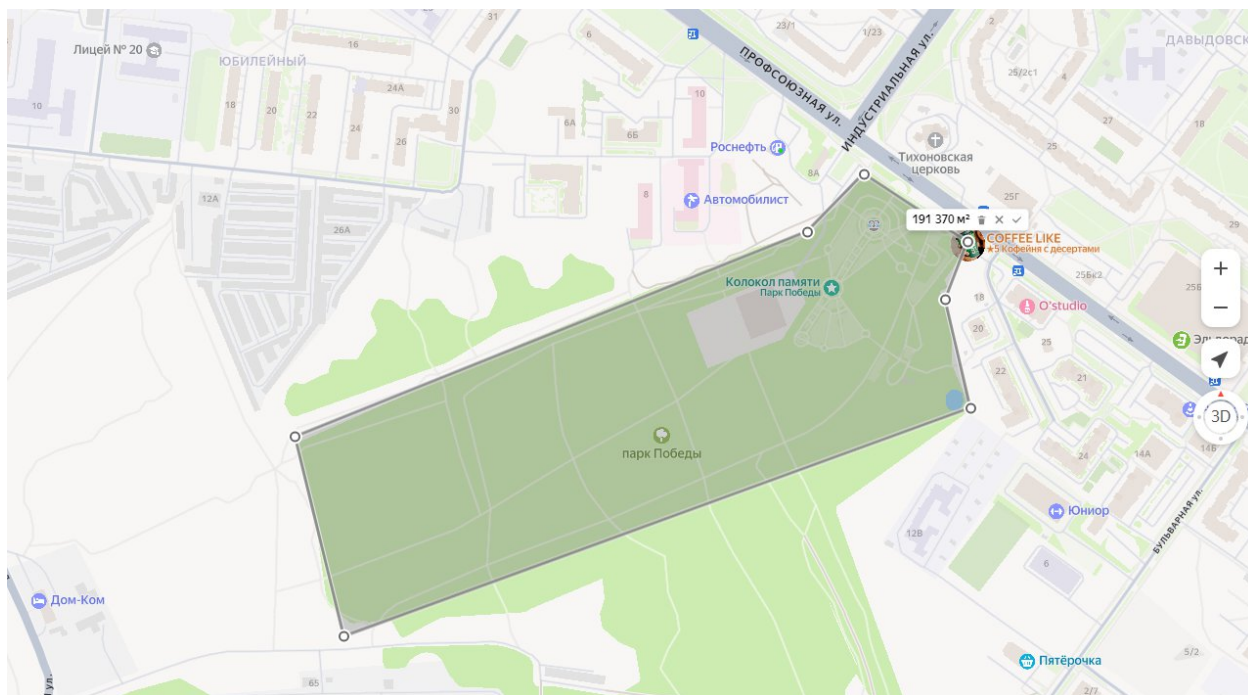
	на улице Островского		средств индивидуальной мобильности на территориях общего пользования города Костромы
29	улица Чайковского	57.765583, 40.930928; 57.765538, 40.931268; 57.761537, 40.929941; 57.761609, 40.929664	Приложение 29 к перечню зон ограничения скорости передвижения средств индивидуальной мобильности на территориях общего пользования города Костромы
30	сквер на улице Федосеева	57.784010, 40.913431; 57.784593, 40.914642; 57.784861, 40.914006	Приложение 30 к перечню зон ограничения скорости передвижения средств индивидуальной мобильности на территориях общего пользования города Костромы
31	березовая роща между улицами Никитская и Березовая роща	57.759317, 40.975104; 57.760699, 40.975923; 57.761080, 40.972730; 57.760269, 40.971297; 57.759696, 40.972604; 57.759669, 40.973920	Приложение 31 к перечню зон ограничения скорости передвижения средств индивидуальной мобильности на территориях общего пользования города Костромы
32	территория в районе домов 23 и 25 в микрорайоне Черноречье	57.745824, 40.966931; 57.744720, 40.966914; 57.744826, 40.968466; 57.745887, 40.967525	Приложение 32 к перечню зон ограничения скорости передвижения средств индивидуальной мобильности на территориях общего пользования города Костромы
33	аллея Памяти Героя	57.773973, 40.967685; 57.773984, 40.967920; 57.774588, 40.967881; 57.774552, 40.967655	Приложение 33 к перечню зон

	Советского Союза Юрасова О.А.		ограничения скорости передвижения средств индивидуальной мобильности на территориях общего пользования города Костромы
34	территория в районе памятника А.Ф.Писемском у на улице Горной	57.763626, 40.934560; 57.763561, 40.934740; 57.763751, 40.935005; 57.763797, 40.934843	Приложение 34 к перечню зон ограничения скорости передвижения средств индивидуальной мобильности на территориях общего пользования города Костромы

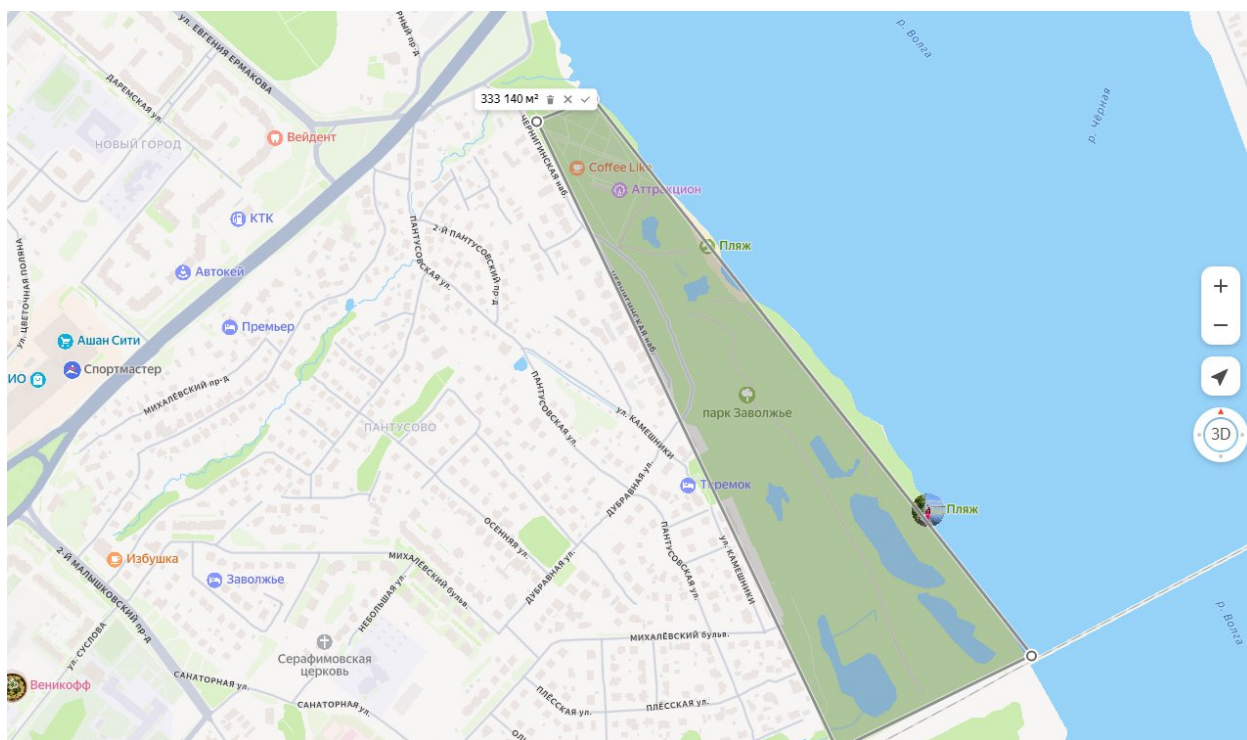
Приложение № 1
к перечню зон ограничения
скорости передвижения средств
индивидуальной мобильности на
территориях общего пользования
города Костромы



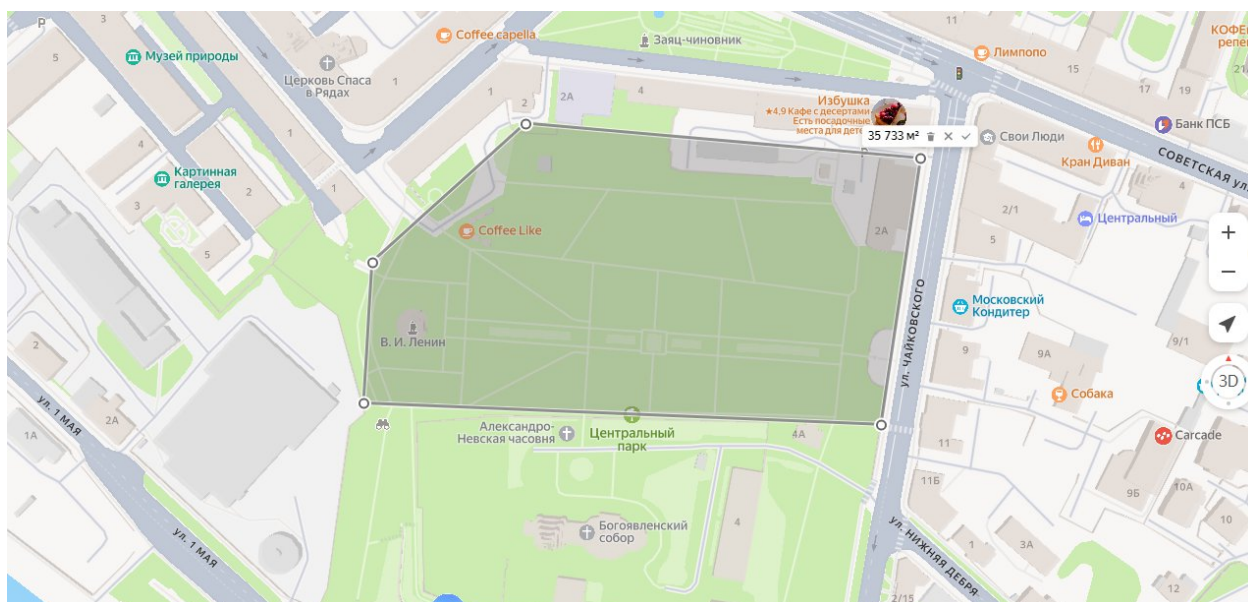
Приложение № 2
к перечню зон ограничения
скорости передвижения средств
индивидуальной мобильности на
территориях общего пользования
города Костромы



Приложение № 3
к перечню зон ограничения
скорости передвижения средств
индивидуальной мобильности на
территориях общего пользования
города Костромы



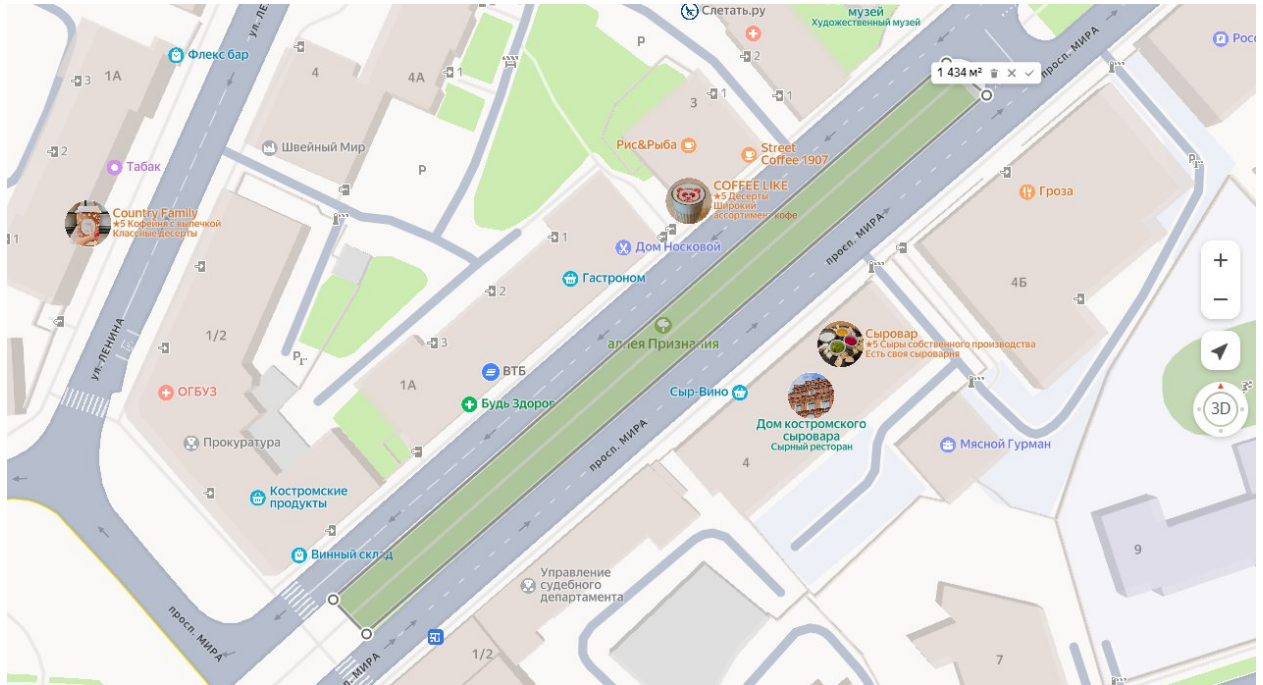
Приложение № 4
к перечню зон ограничения
скорости передвижения средств
индивидуальной мобильности на
территориях общего пользования
города Костромы



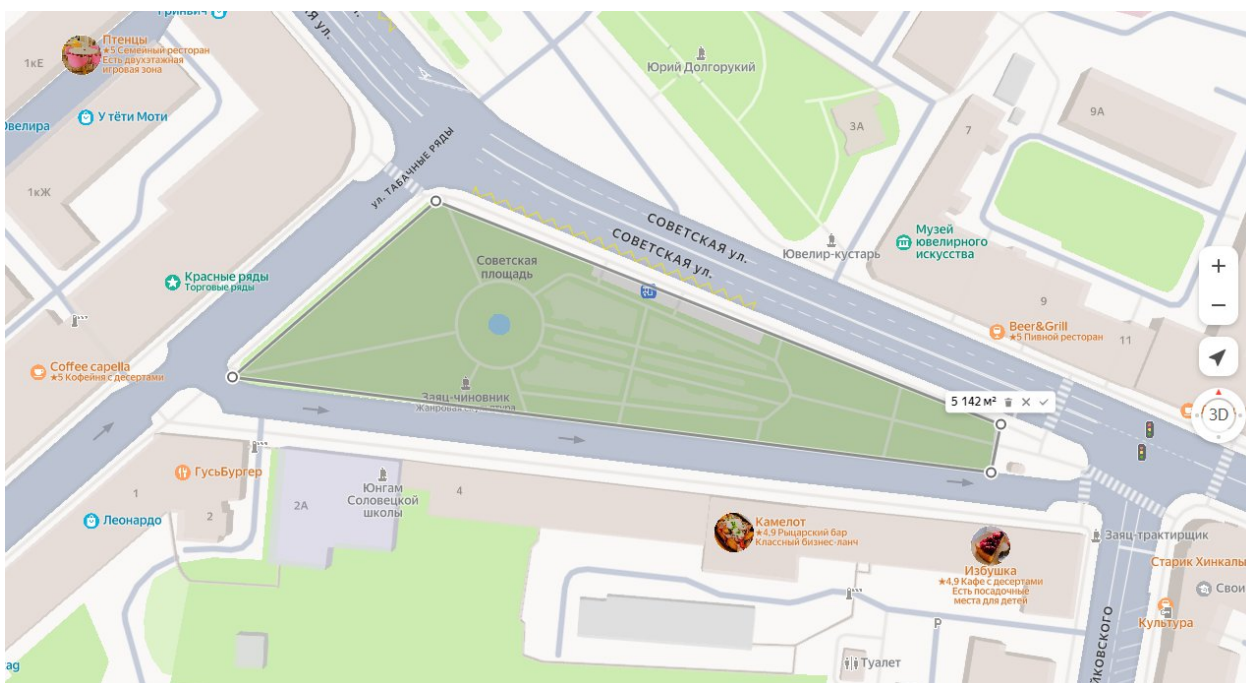
Приложение № 5
к перечню зон ограничения
скорости передвижения средств
индивидуальной мобильности на
территориях общего пользования
города Костромы



Приложение № 6
к перечню зон ограничения
скорости передвижения средств
индивидуальной мобильности на
территориях общего пользования
города Костромы



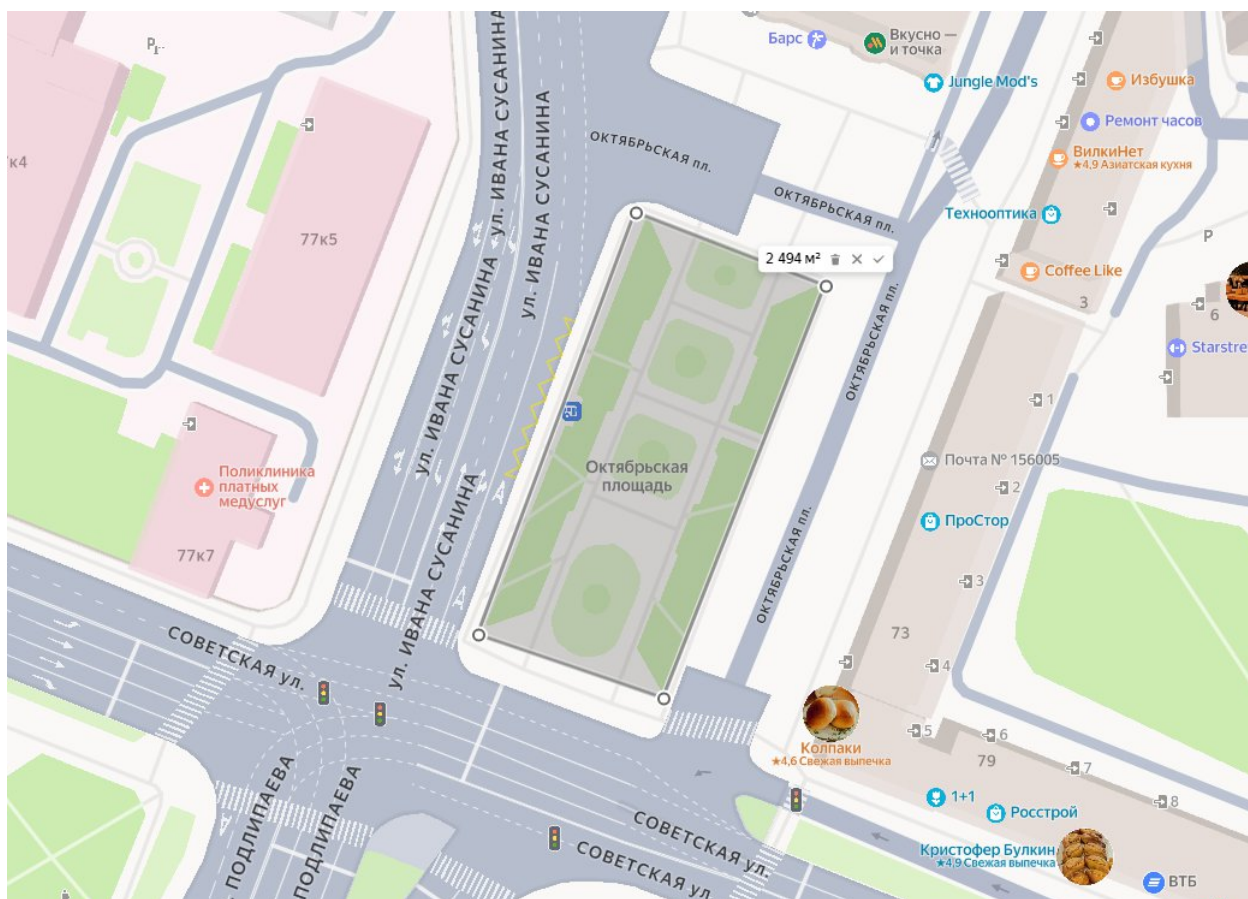
Приложение № 8
к перечню зон ограничения
скорости передвижения средств
индивидуальной мобильности на
территориях общего пользования
города Костромы



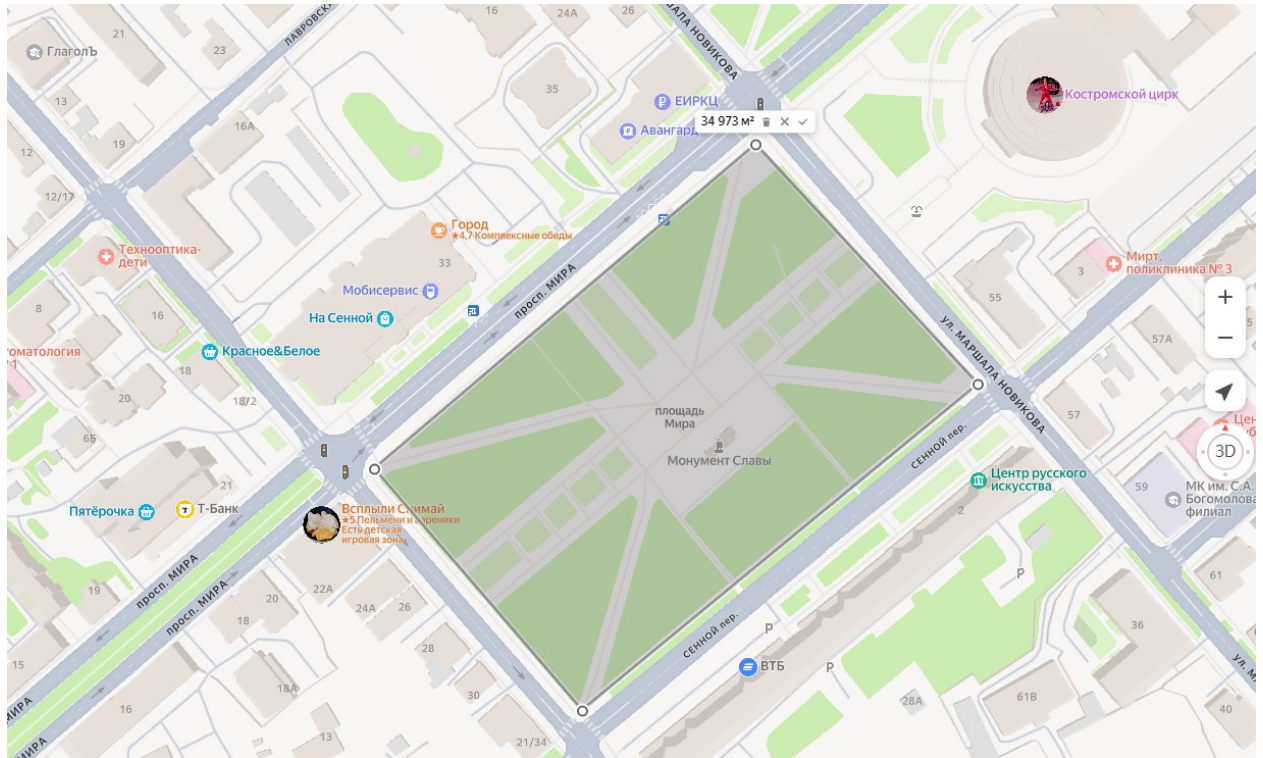
Приложение № 9
к перечню зон ограничения
скорости передвижения средств
индивидуальной мобильности на
территориях общего пользования
города Костромы



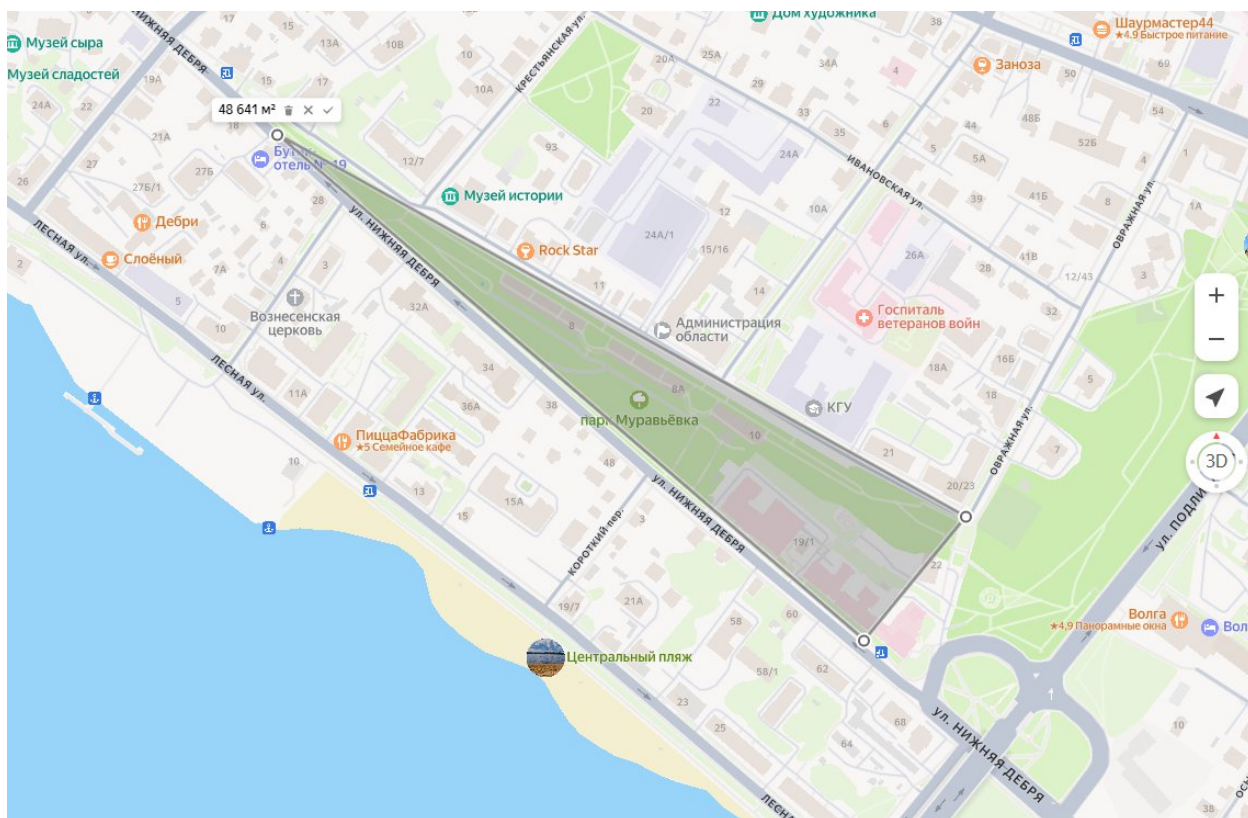
Приложение № 10
к перечню зон ограничения
скорости передвижения средств
индивидуальной мобильности на
территориях общего пользования
города Костромы



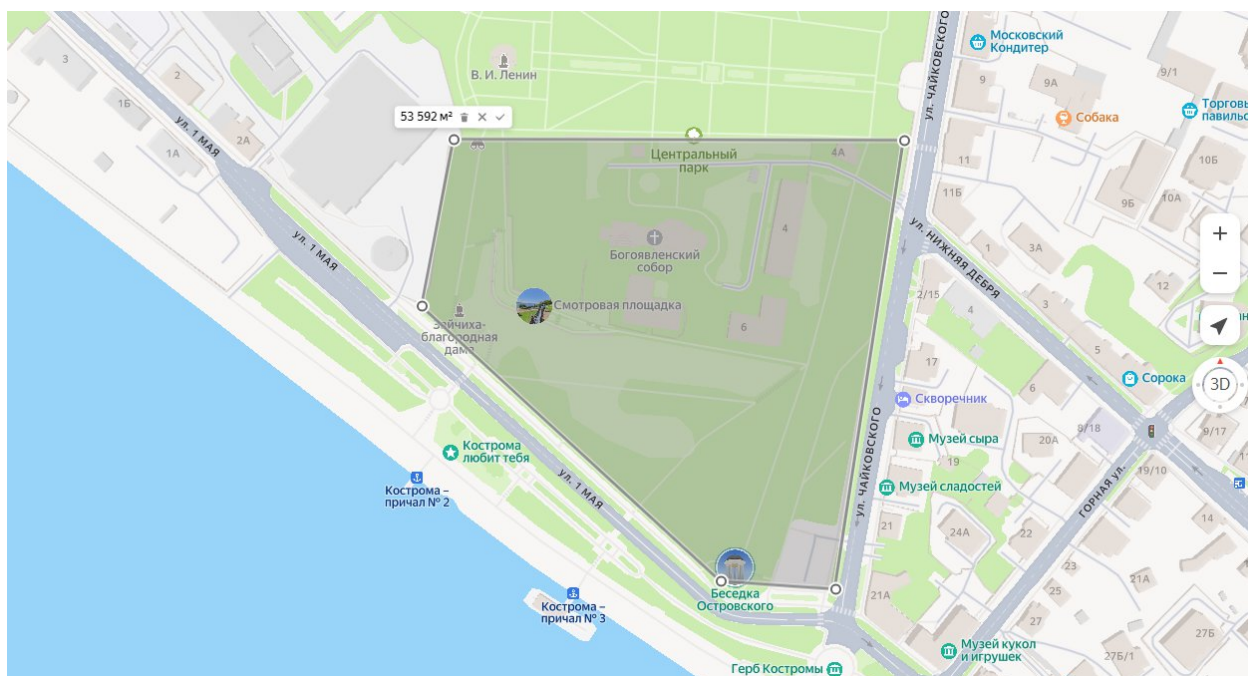
Приложение № 11
к перечню зон ограничения
скорости передвижения средств
индивидуальной мобильности на
территориях общего пользования
города Костромы



Приложение № 12
к перечню зон ограничения
скорости передвижения средств
индивидуальной мобильности на
территориях общего пользования
города Костромы



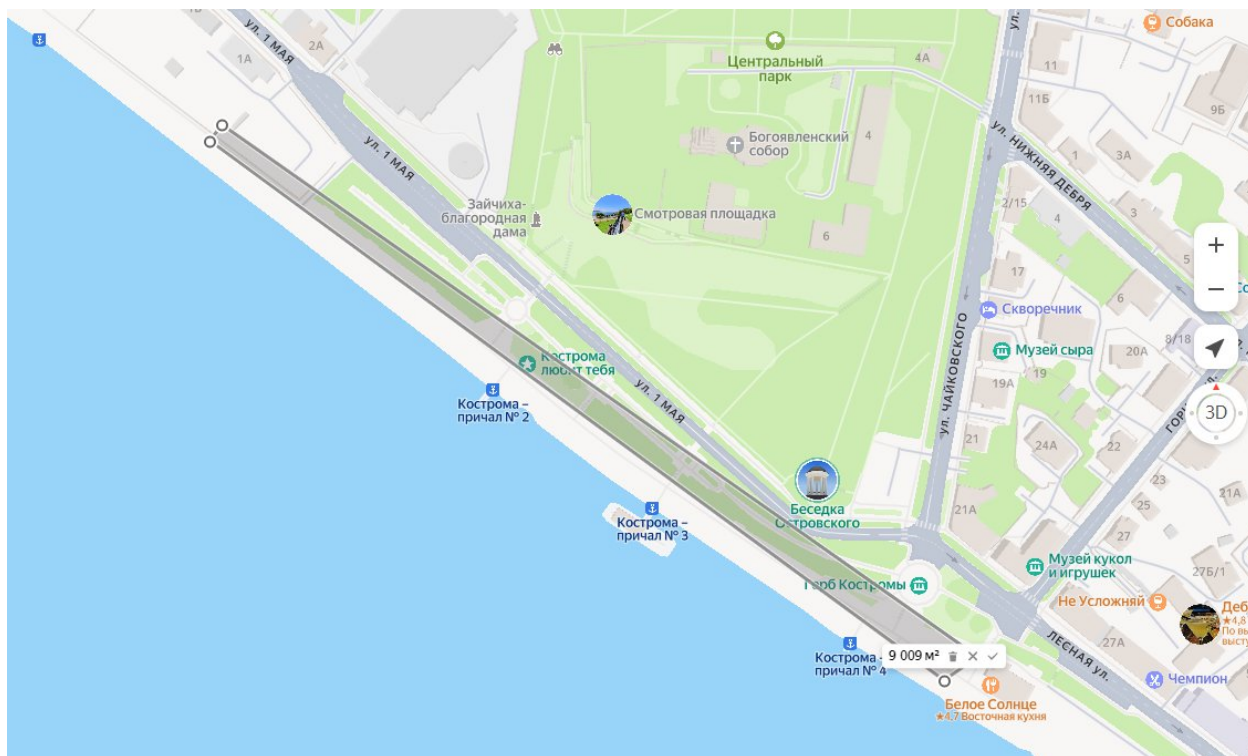
Приложение № 13
к перечню зон ограничения
скорости передвижения средств
индивидуальной мобильности на
территориях общего пользования
города Костромы




Приложение № 14
к перечню зон ограничения
скорости передвижения средств
индивидуальной мобильности на
территориях общего пользования
города Костромы



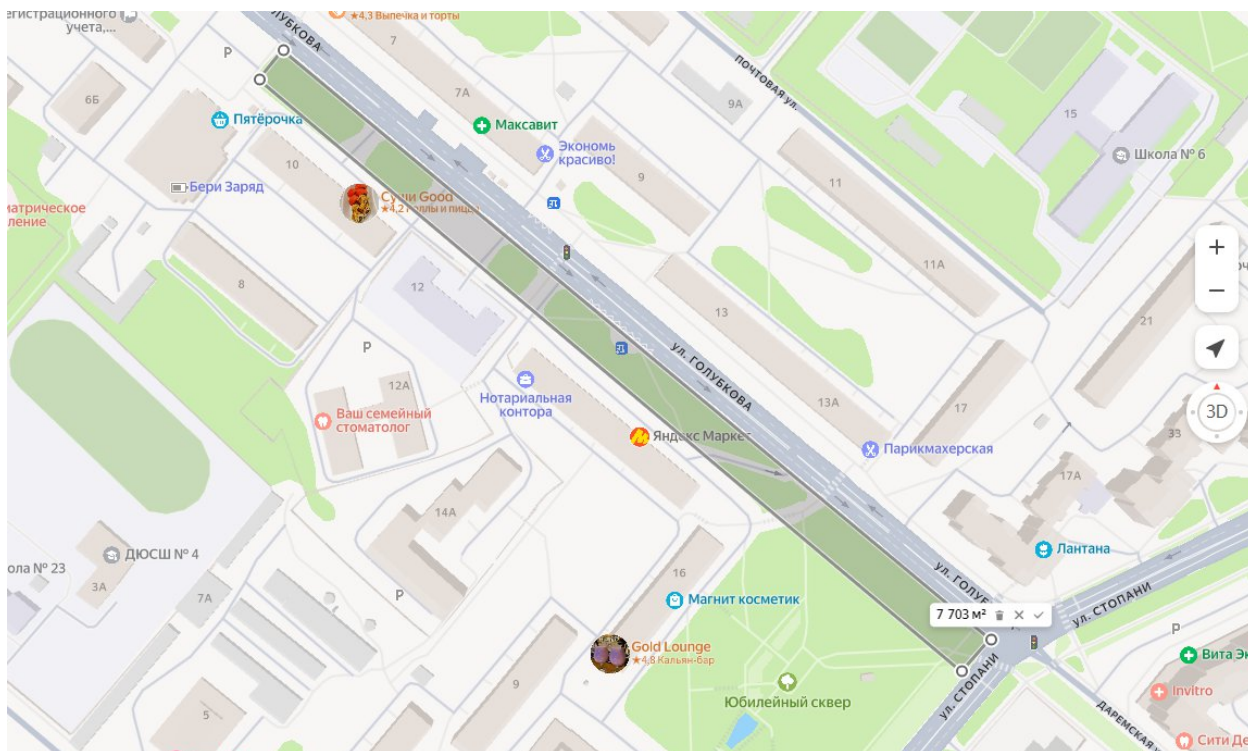
Приложение № 15
к перечню зон ограничения
скорости передвижения средств
индивидуальной мобильности на
территориях общего пользования
города Костромы



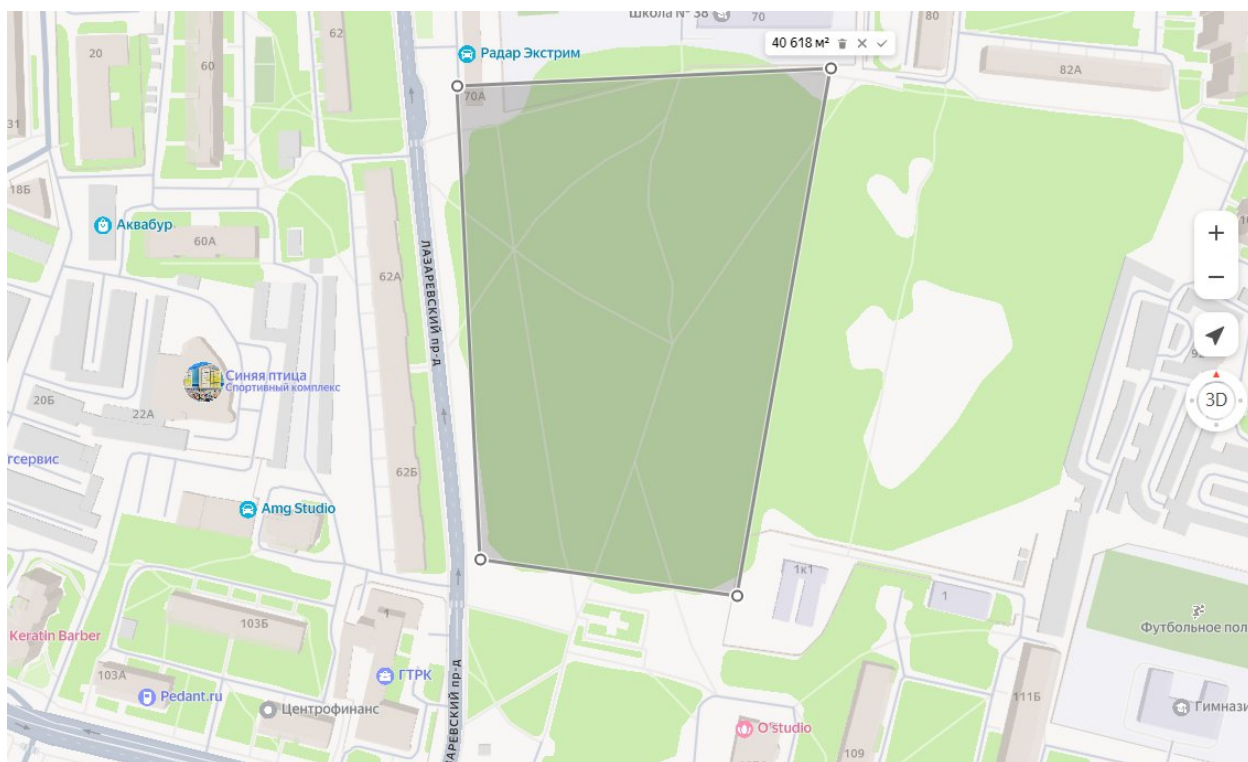
Приложение № 16
к перечню зон ограничения
скорости передвижения средств
индивидуальной мобильности на
территориях общего пользования
города Костромы



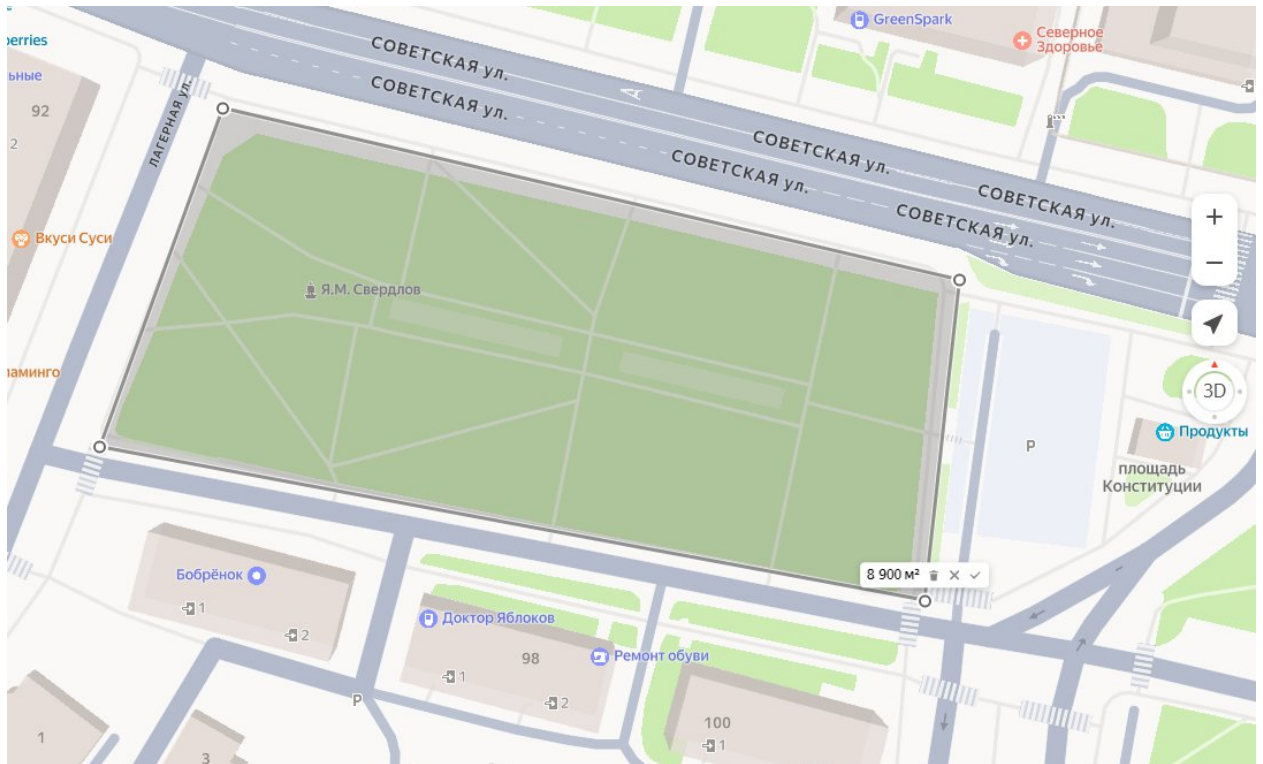
Приложение № 17
к перечню зон ограничения
скорости передвижения средств
индивидуальной мобильности на
территориях общего пользования
города Костромы



Приложение № 18
к перечню зон ограничения
скорости передвижения средств
индивидуальной мобильности на
территориях общего пользования
города Костромы



Приложение № 19
к перечню зон ограничения
скорости передвижения средств
индивидуальной мобильности на
территориях общего пользования
города Костромы



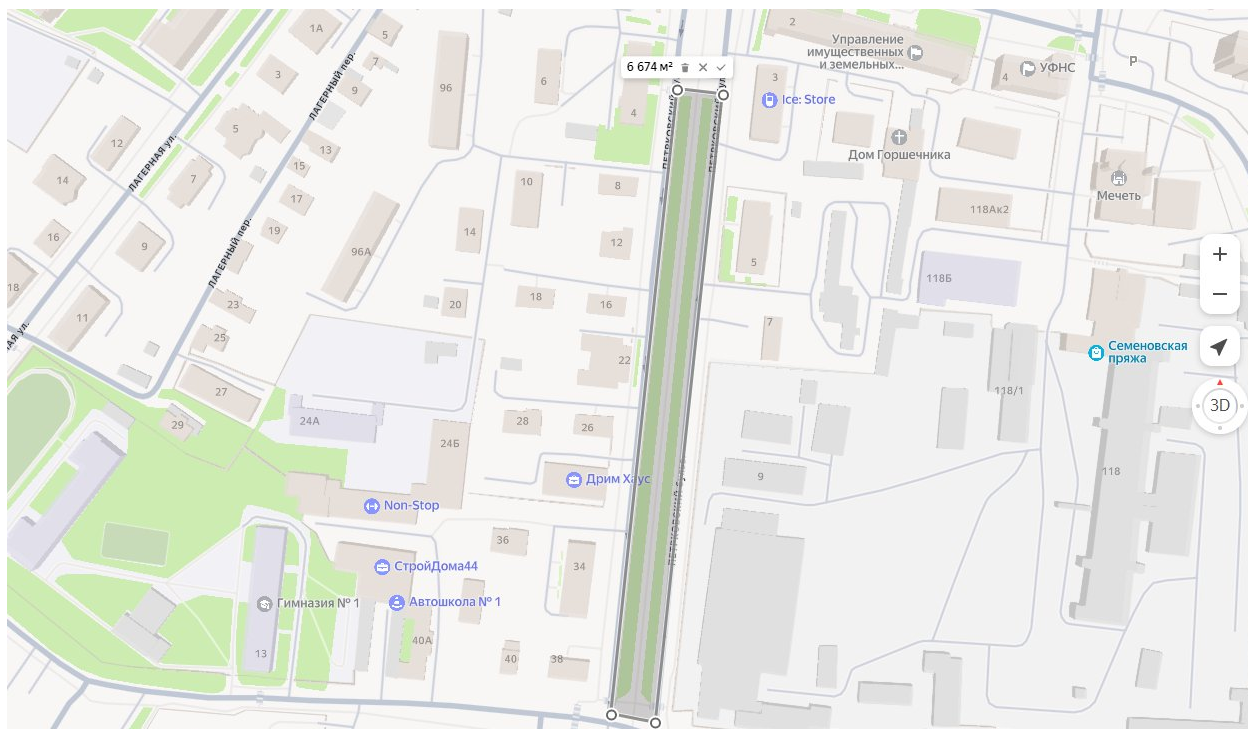
Приложение № 20
к перечню зон ограничения
скорости передвижения средств
индивидуальной мобильности на
территориях общего пользования
города Костромы



Приложение № 21
к перечню зон ограничения
скорости передвижения средств
индивидуальной мобильности на
территориях общего пользования
города Костромы



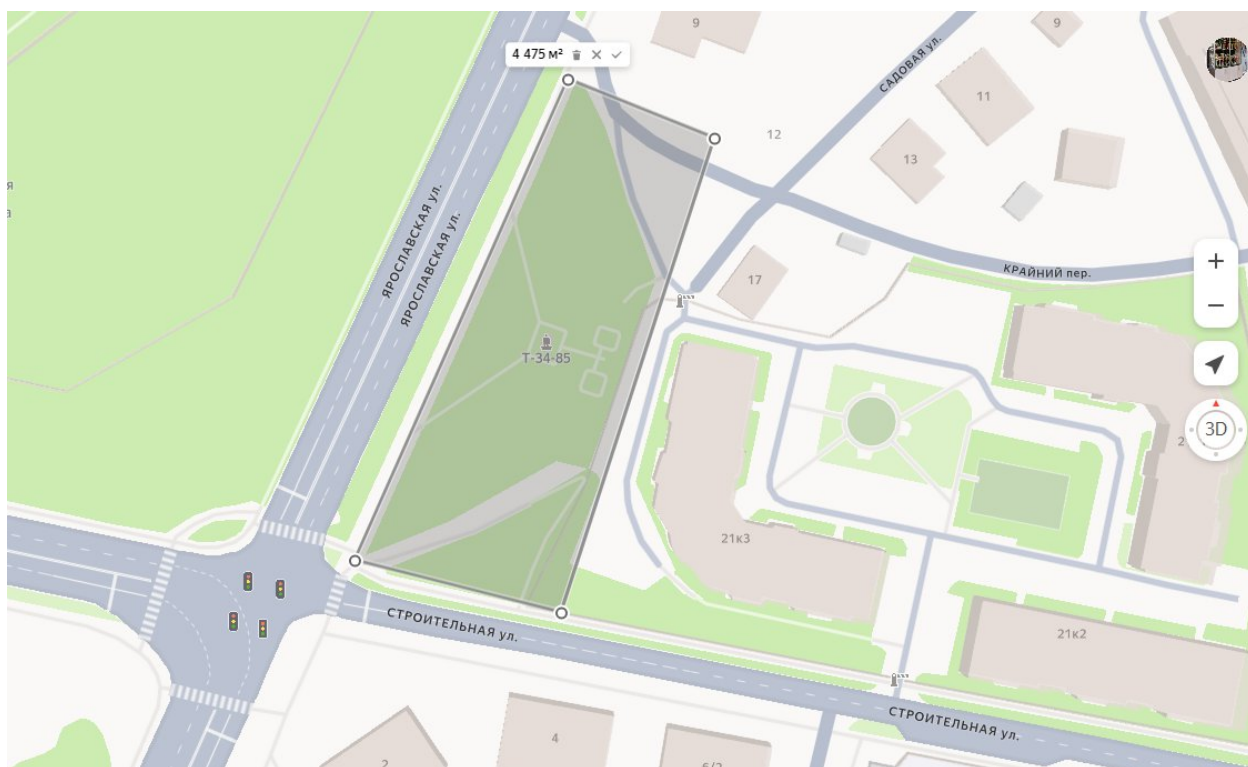
Приложение № 22
к перечню зон ограничения
скорости передвижения средств
индивидуальной мобильности на
территориях общего пользования
города Костромы



Приложение № 23
к перечню зон ограничения
скорости передвижения средств
индивидуальной мобильности на
территориях общего пользования
города Костромы



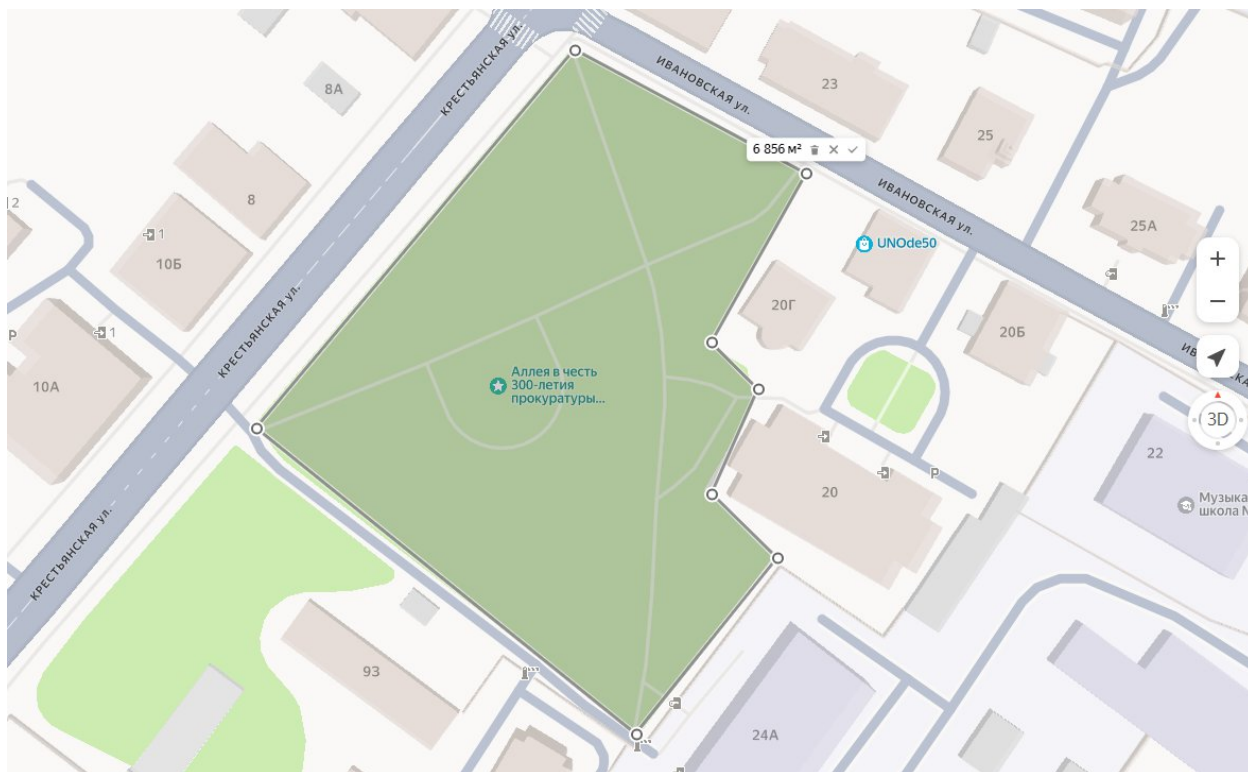
Приложение № 24
к перечню зон ограничения
скорости передвижения средств
индивидуальной мобильности на
территориях общего пользования
города Костромы



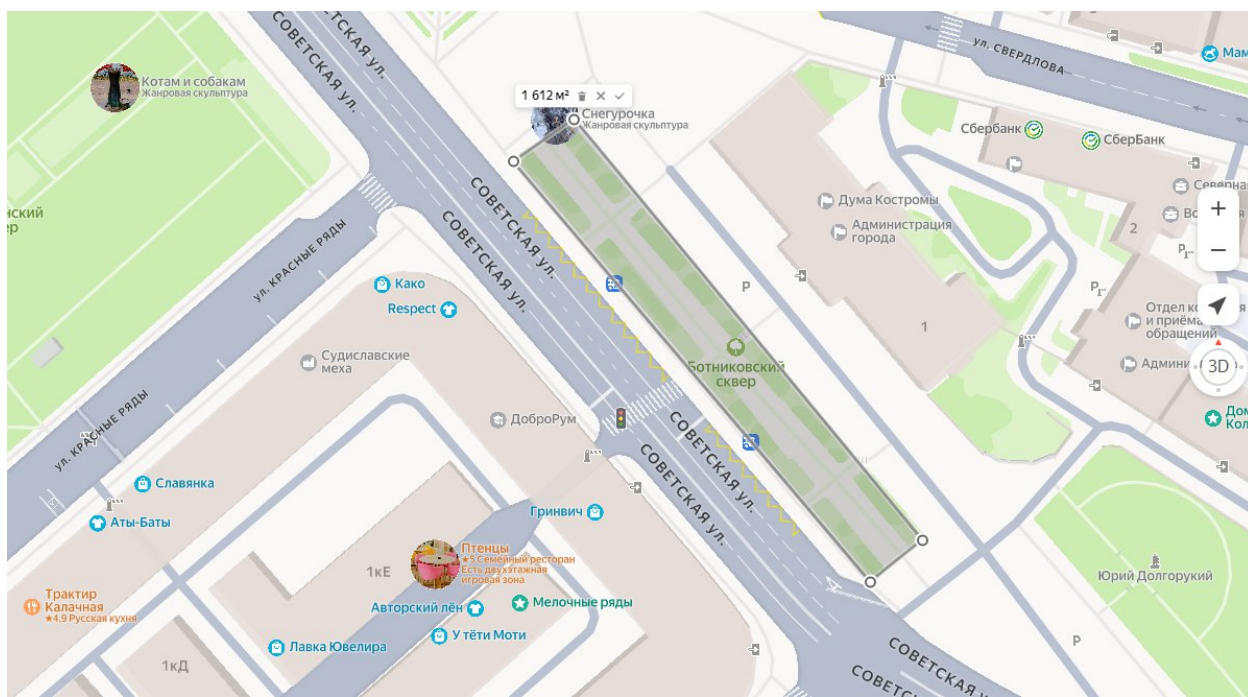
Приложение № 25
к перечню зон ограничения
скорости передвижения средств
индивидуальной мобильности на
территориях общего пользования
города Костромы



Приложение № 26
к перечню зон ограничения
скорости передвижения средств
индивидуальной мобильности на
территориях общего пользования
города Костромы



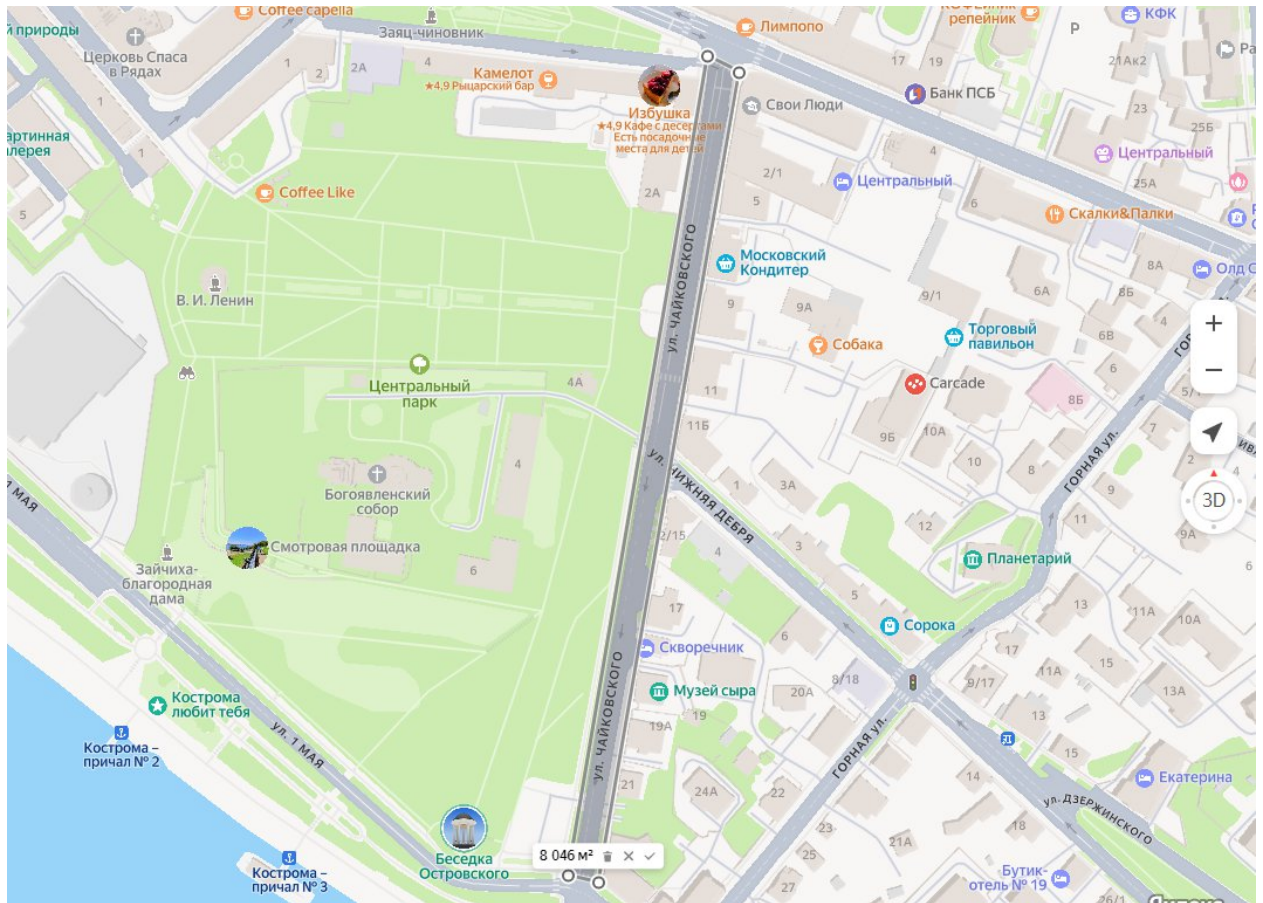
Приложение № 27
к перечню зон ограничения
скорости передвижения средств
индивидуальной мобильности на
территориях общего пользования
города Костромы



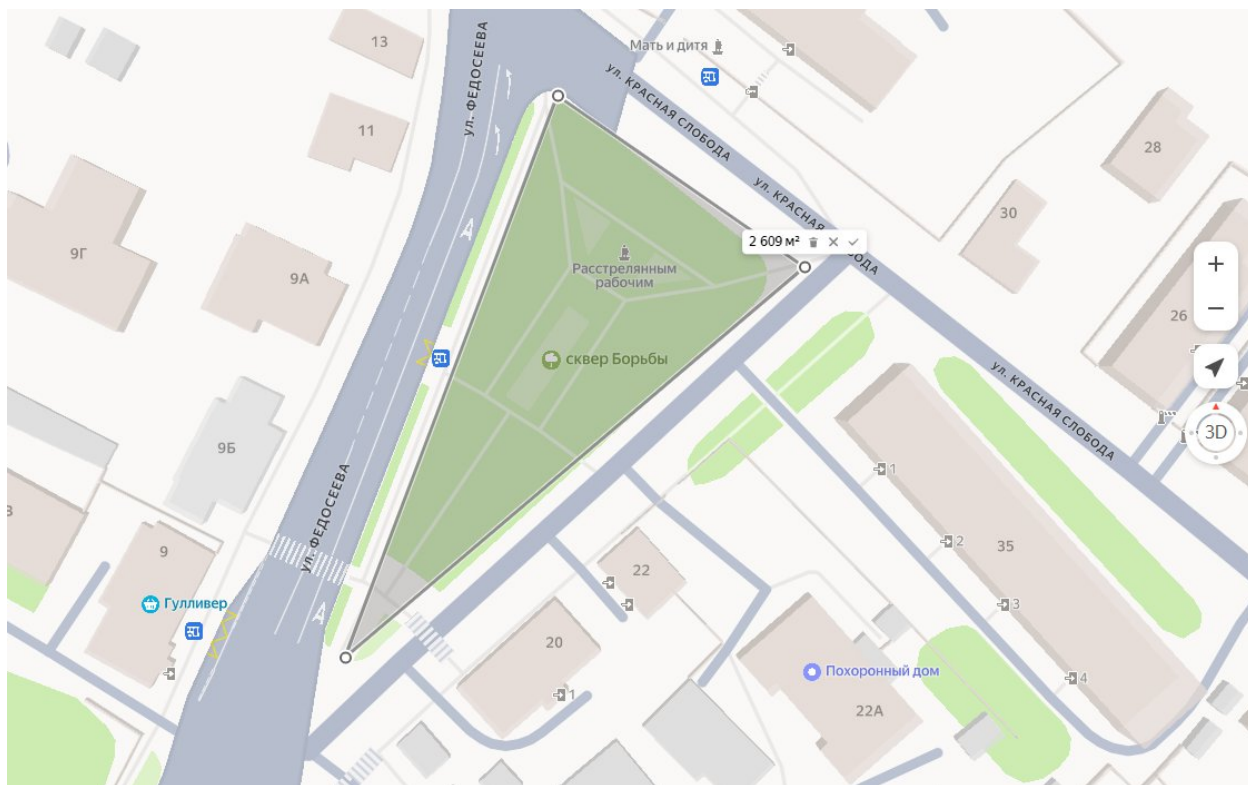
Приложение № 28
к перечню зон ограничения
скорости передвижения средств
индивидуальной мобильности на
территориях общего пользования
города Костромы



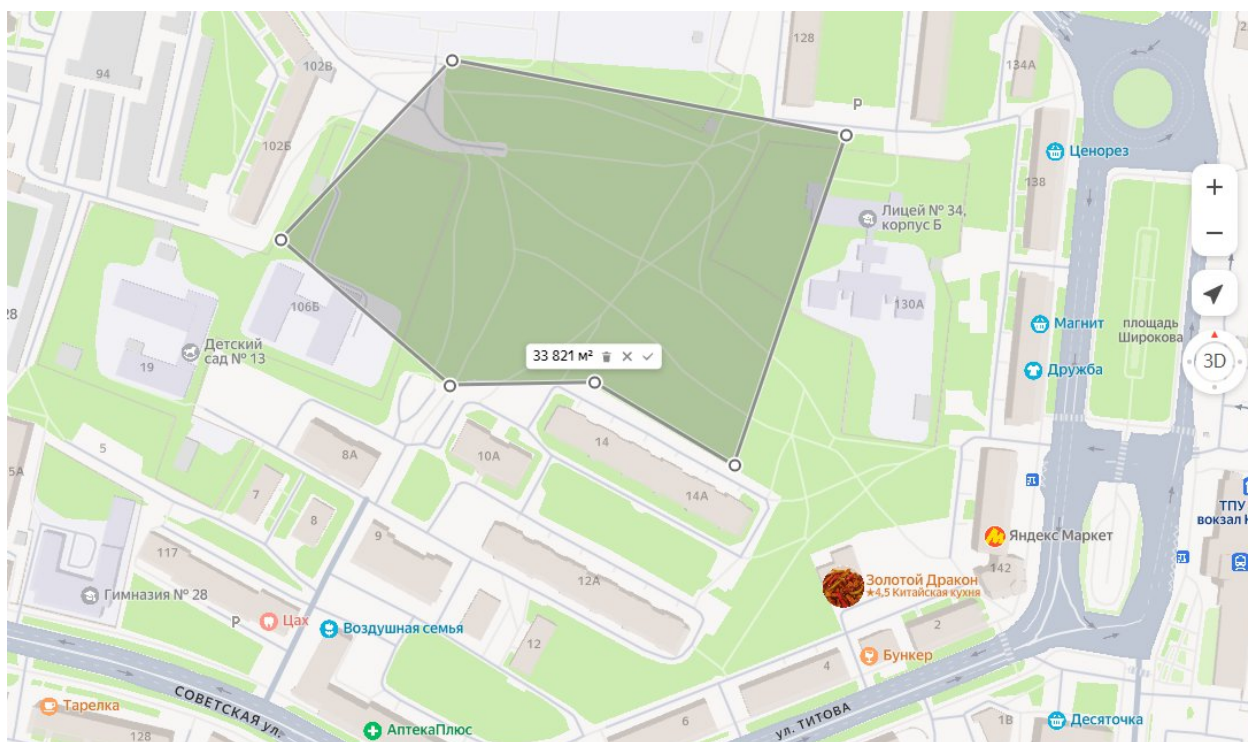
Приложение № 29
к перечню зон ограничения
скорости передвижения средств
индивидуальной мобильности на
территориях общего пользования
города Костромы



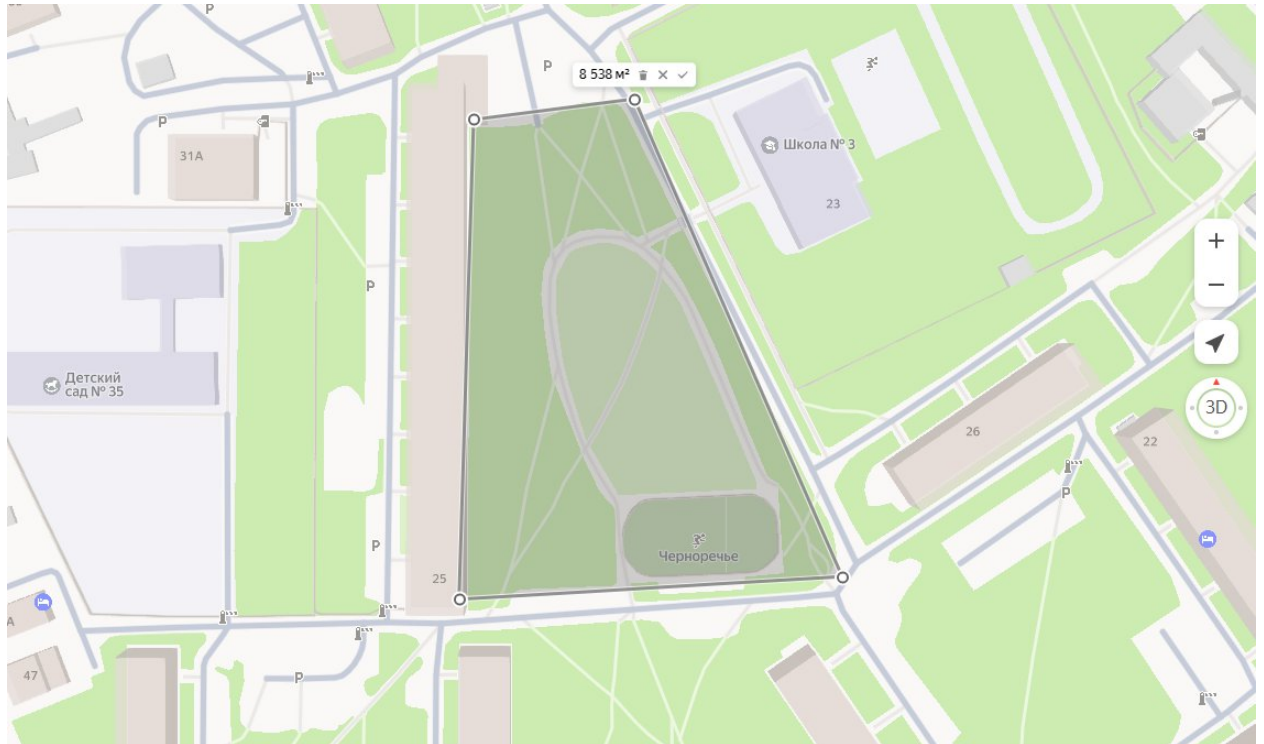
Приложение № 30
к перечню зон ограничения
скорости передвижения средств
индивидуальной мобильности на
территориях общего пользования
города Костромы



Приложение № 31
к перечню зон ограничения
скорости передвижения средств
индивидуальной мобильности на
территориях общего пользования
города Костромы



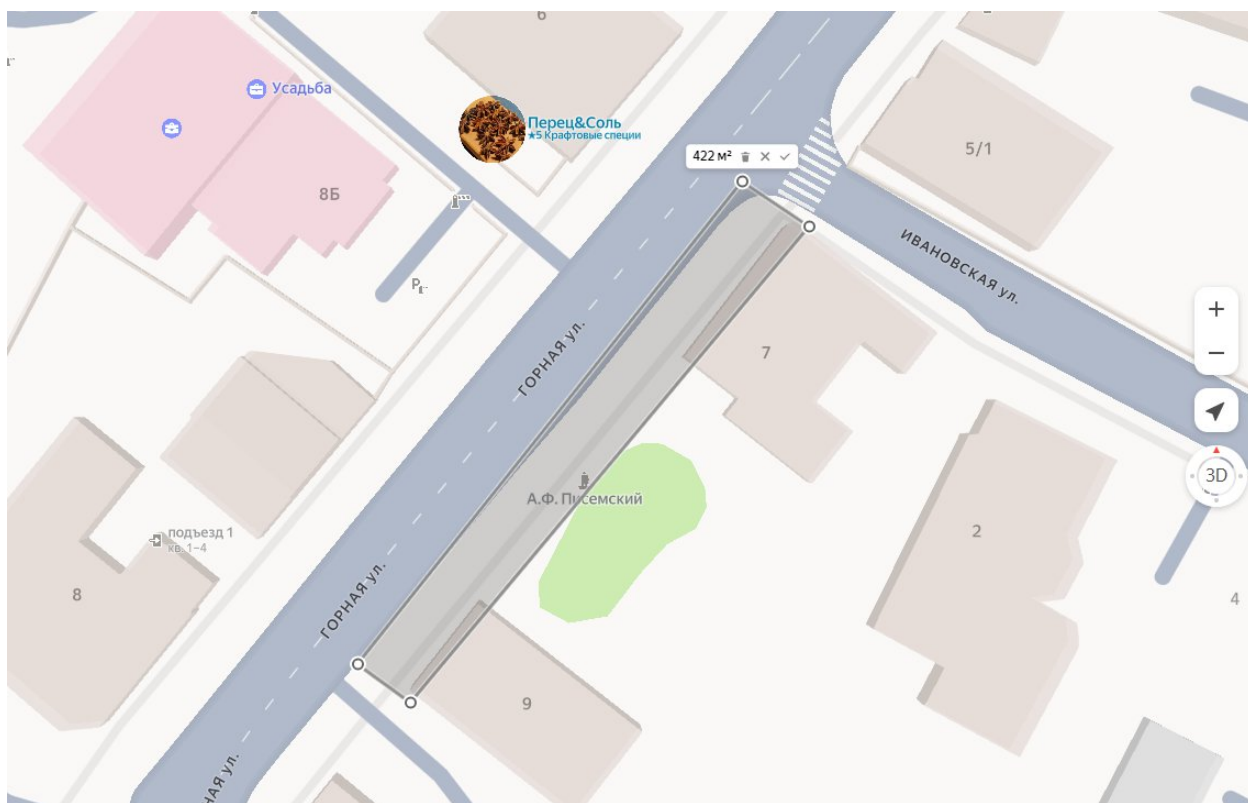
Приложение № 32
к перечню зон ограничения
скорости передвижения средств
индивидуальной мобильности на
территориях общего пользования
города Костромы



Приложение № 33
к перечню зон ограничения
скорости передвижения средств
индивидуальной мобильности на
территориях общего пользования
города Костромы



Приложение № 34
к перечню зон ограничения
скорости передвижения средств
индивидуальной мобильности на
территориях общего пользования
города Костромы



Приложение 2
к постановлению
Администрации города Костромы
от «__» 2025 года №__.

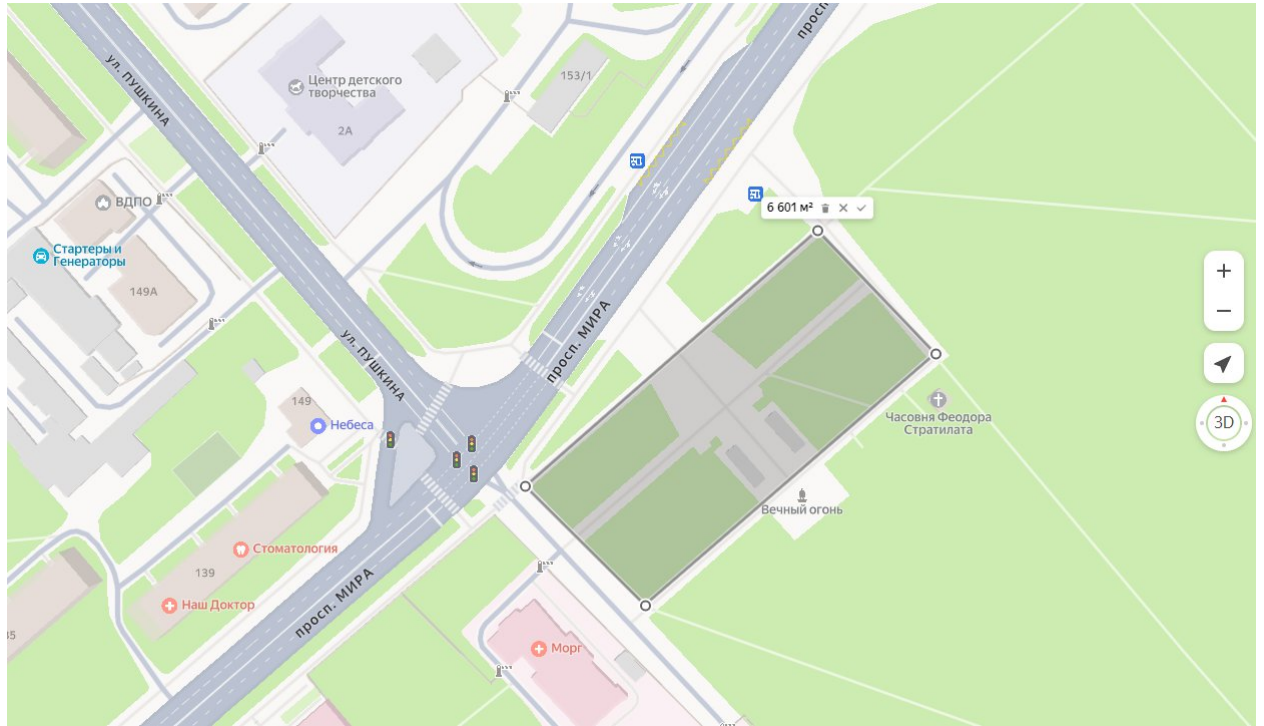
ПЕРЕЧЕНЬ
зон запрета движения средств индивидуальной мобильности на
территориях общего пользования города Костромы

№ п/п	Наименование	Координаты	Схематическое изображение территории общего пользования г. Костромы
1	Мемориальный комплекс Вечный огонь	57.781689, 40.957123; 57.782410, 40.958695; 57.782027, 40.959299; 57.781305, 40.957720	Приложение 1 к перечню зон запрета движения средств индивидуальной мобильности на территориях общего пользования города Костромы
2	сквер у Мучных рядов	57.768231, 40.921545; 57.768020, 40.921907; 57.769074, 40.924224; 57.769204, 40.923990	Приложение 2 к перечню зон запрета движения средств индивидуальной мобильности на территориях общего пользования города Костромы
3	площадь Тружеников тыла	57.777724, 40.917401; 57.778112, 40.916899; 57.778631, 40.918033; 57.778225, 40.918601	Приложение 3 к перечню зон запрета движения средств индивидуальной мобильности на территориях общего пользования города Костромы
4	зеленые насаждения на площади Сусанинской	57.766528, 40.925000; 57.767900, 40.927844; 57.768378, 40.927046; 57.767115, 40.924113	Приложение 4 к перечню зон запрета движения средств индивидуальной мобильности на территориях общего пользования города Костромы
5	сквер у памятника	57.766607, 40.928914; 57.766768, 40.929221; 57.766435, 40.930303; 57.766106, 40.929789	Приложение 5 к перечню зон запрета

	Юрию Долгорукому		движения средств индивидуальной мобильности на территориях общего пользования города Костромы
6	сквер в районе домов 19 и 21 по улице Подлипаева	57.758946, 40.948953; 57.759063, 40.948610; 57.760050, 40.950027; 57.759951, 40.950445	Приложение 6 к перечню зон запрета движения средств индивидуальной мобильности на территориях общего пользования города Костромы
7	территория у фонтана и лестничных сходов по улице Стопани	57.748102, 40.914894; 57.747858, 40.914605; 57.747676, 40.915219; 57.747986, 40.915563	Приложение 7 к перечню зон запрета движения средств индивидуальной мобильности на территориях общего пользования города Костромы
8	общественное кладбище по улице Костромской	57.814547, 41.020589; 57.814547, 41.020589; 57.814547, 41.020589; 57.820004, 41.011334; 57.820004, 41.011334; 57.822750, 41.017046; 57.822516, 41.020716; 57.818715, 41.021811; 57.824153, 41.031381; 57.822140, 41.036667	Приложение 8 к перечню зон запрета движения средств индивидуальной мобильности на территориях общего пользования города Костромы
9	общественное кладбище по улице Галичской	57.814547, 41.020589; 57.781166, 40.978483; 57.780087, 40.969766; 57.783058, 40.964544	Приложение 9 к перечню зон запрета движения средств индивидуальной мобильности на территориях общего пользования города Костромы
10	общественное кладбище по улице Ярославской	57.736401, 40.881927; 57.735531, 40.885401; 57.731242, 40.882227; 57.729645, 40.879472; 57.729828, 40.876627	Приложение 10 к перечню зон запрета движения средств индивидуальной мобильности на территориях общего пользования города Костромы
11	общественное кладбище по	57.730740, 40.875958; 57.734413, 40.879170; 57.735472, 40.874559; 57.733425, 40.869239;	Приложение 11 к перечню зон запрета

	улице Магистральной	57.731389, 40.871832;	движения средств индивидуальной мобильности на территориях общего пользования города Костромы
12	вероисповедальное мусульманское кладбище по улице Нариманова	57.743890, 40.957805; 57.742241, 40.959452; 57.742933, 40.961356; 57.744338, 40.960260	Приложение 12 к перечню зон запрета движения средств индивидуальной мобильности на территориях общего пользования города Костромы
13	улица Дзержинского	57.758700, 40.944574; 57.758834, 40.944689; 57.761313, 40.936669; 57.761313, 40.936669	Приложение 13 к перечню зон запрета движения средств индивидуальной мобильности на территориях общего пользования города Костромы

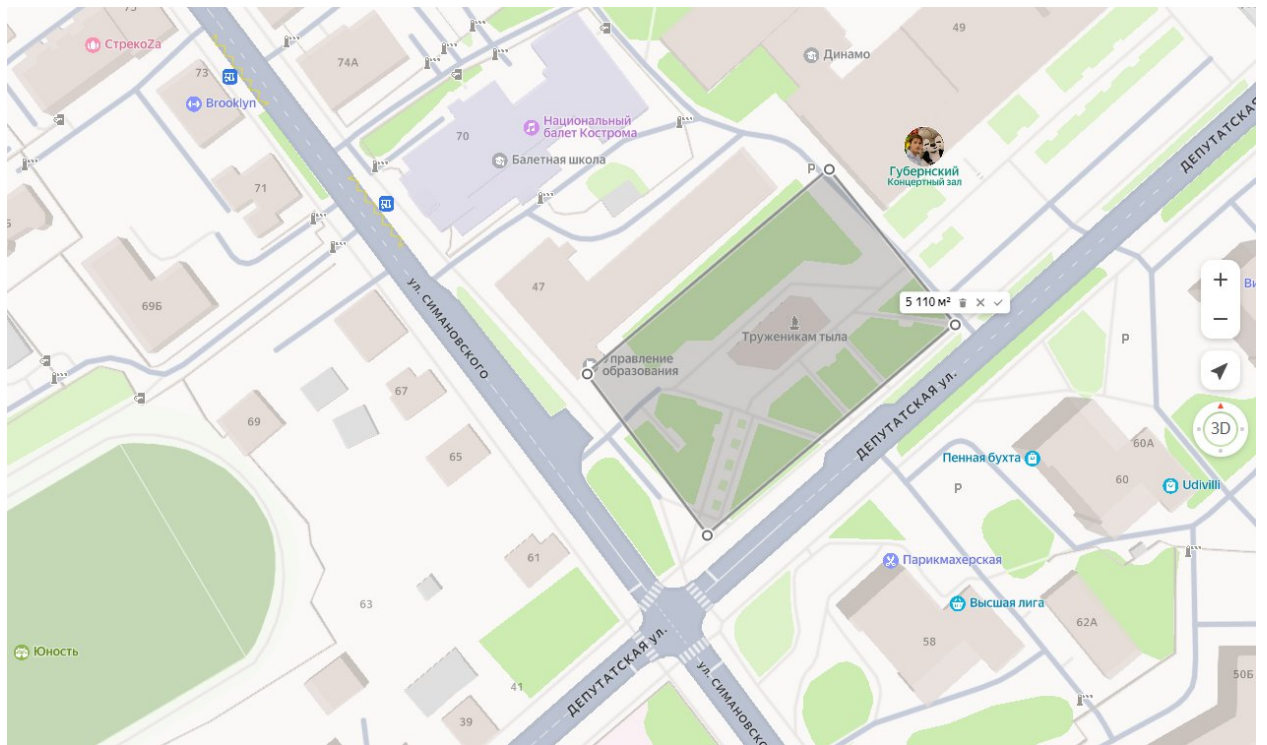
Приложение № 1
к перечню зон запрета движения
средств индивидуальной мобильности
на территориях общего пользования
города Костромы



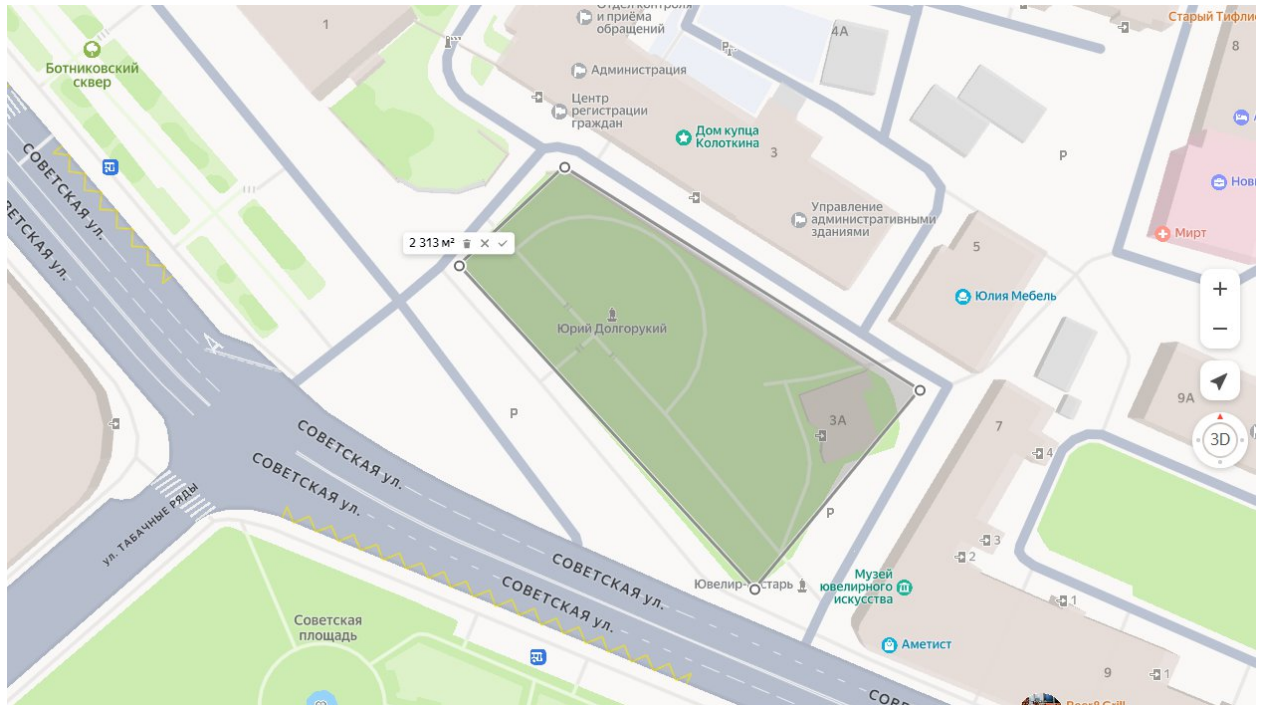
Приложение № 2
к перечню зон запрета движения
средств индивидуальной мобильности
на территориях общего пользования
города Костромы



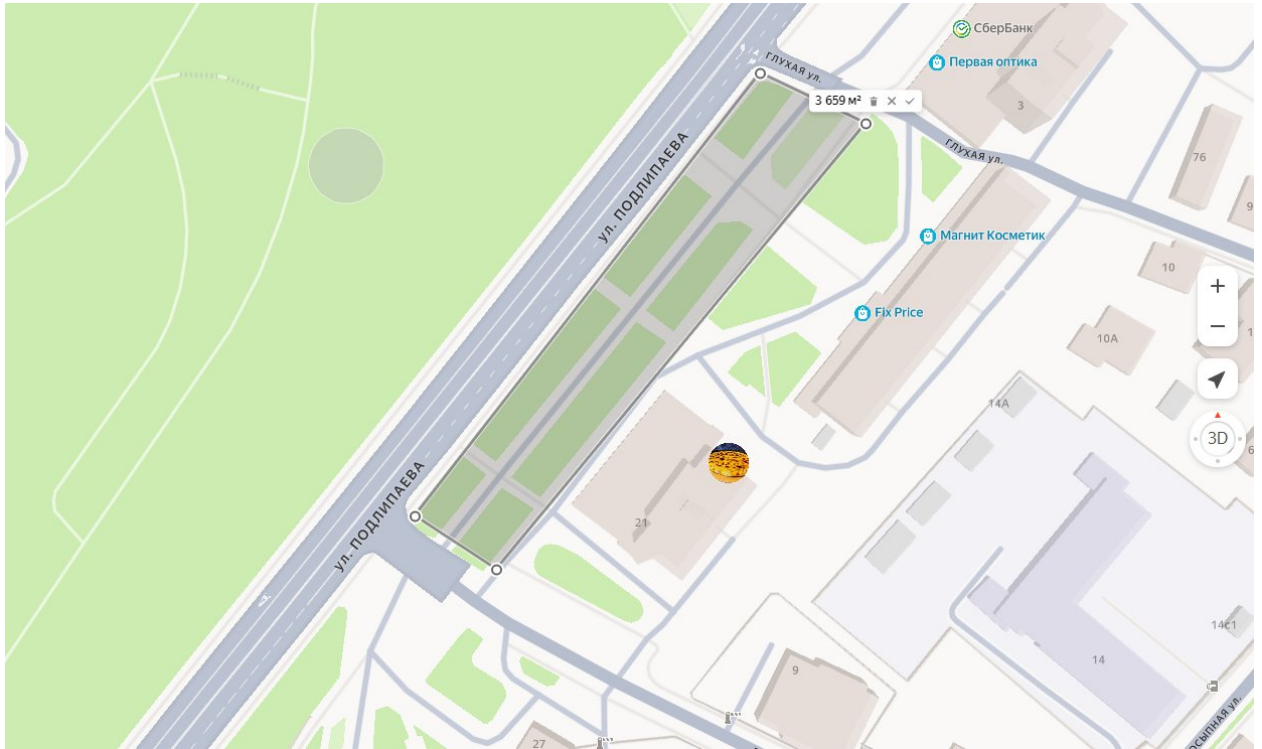
Приложение № 3
к перечню зон запрета движения
средств индивидуальной мобильности
на территориях общего пользования
города Костромы



Приложение № 5
к перечню зон запрета движения
средств индивидуальной мобильности
на территориях общего пользования
города Костромы



Приложение № 6
к перечню зон запрета движения
средств индивидуальной мобильности
на территориях общего пользования
города Костромы



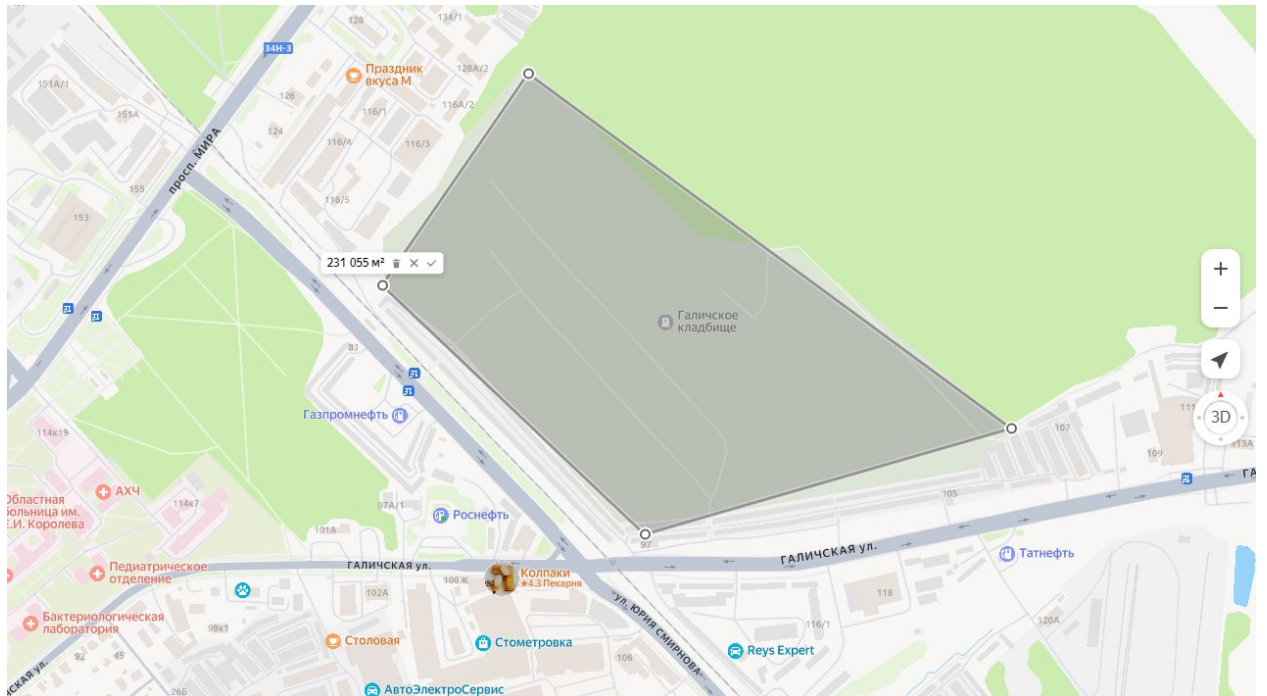
Приложение № 7
к перечню зон запрета движения
средств индивидуальной мобильности
на территориях общего пользования
города Костромы



Приложение № 8
к перечню зон запрета движения
средств индивидуальной мобильности
на территориях общего пользования
города Костромы



Приложение № 9
к перечню зон запрета движения
средств индивидуальной мобильности
на территориях общего пользования
города Костромы



Приложение № 10
к перечню зон запрета движения
средств индивидуальной мобильности
на территориях общего пользования
города Костромы



Приложение № 11
к перечню зон запрета движения
средств индивидуальной мобильности
на территориях общего пользования
города Костромы



Приложение № 12
к перечню зон запрета движения
средств индивидуальной мобильности
на территориях общего пользования
города Костромы



ПОЯСНИТЕЛЬНАЯ ЗАПИСКА

к проекту постановления Администрации города Костромы «О внесении изменений в постановление Администрации города Костромы от 4 июля 2025 года № 1339 «Об утверждении мест размещения (стоянки), зон ограничения скорости и запрета движения средств индивидуальной мобильности на территориях общего пользования города Костромы»

Проект постановления Администрации города Костромы «О внесении изменений в постановление Администрации города Костромы от 4 июля 2025 года № 1339 «Об утверждении мест размещения (стоянки), зон ограничения скорости и запрета движения средств индивидуальной мобильности на территориях общего пользования города Костромы» (далее - Проект) разработан в соответствии с Федеральным законом от 8 ноября 2007 года № 257-ФЗ «Об автомобильных дорогах и дорожной деятельности в Российской Федерации и о внесении изменений в отдельные законодательные акты Российской Федерации», Федеральным законом от 10 декабря 1995 года № 196-ФЗ «О безопасности дорожного движения», Правилами дорожного движения, утвержденными Постановлением Правительства Российской Федерации от 23 октября 1993 года № 1090.

Целями предлагаемого регулирования является обеспечение безопасности дорожного движения, повышение уровня безопасности жизни и здоровья граждан, имущества физических и юридических лиц при использовании средств индивидуальной мобильности (СИМ).

Установление правового регулирования в указанной части обусловлено необходимостью урегулирования деятельности специализированных операторов при предоставлении в пользование средств индивидуальной мобильности, оборудованных автоматизированной системой аренды (проката) на территории города Костромы и повышения уровня безопасности жизни и здоровья граждан, имущества физических и юридических лиц при использовании средств индивидуальной мобильности.

Основной группой субъектов инвестиционной, предпринимательской и иной экономической деятельности, чьи интересы будут затронуты предлагаемым Проектом, являются собственники средств индивидуальной мобильности, предоставляющие права на использование СИМ через мобильное приложение.

Проектом скорректирован перечень мест размещения (стоянки), зон ограничения скорости и запрета движения средств индивидуальной мобильности на отдельных территориях общего пользования города

Решение обозначенных проблем может быть достигнуто исключительно путем принятия настоящего Проекта постановления Администрации города Костромы.

Ожидаемым результатом выбранного варианта правового регулирования является утверждение Проекта.

Принятие настоящего проекта постановления не повлечет дополнительных расходов из бюджета города Костромы.


Принятие данного Проекта предполагает установление новых обязанностей, запретов и ограничений для субъектов предпринимательской деятельности, в связи с чем потребует проведения оценки регулирующего воздействия Проекта.

Степень регулирующего воздействия положений, содержащихся в Проекте, можно определить как высокую.

В рамках проведения оценки регулирующего воздействия в период с 22 октября 2025 года по 6 ноября 2025 года Проект был размещен на сайте

Администрации города Костромы в информационно-телекоммуникационной сети «Интернет» для проведения публичных консультаций. Итоги публичных консультаций отражены в справке о результатах публичных консультаций.

Начальник Управления дорожной деятельности
и транспортного обслуживания
Администрации города Костромы

A handwritten signature in blue ink, consisting of a stylized, looped shape with a horizontal line crossing through it.

Е. Л. Колобов

ОПРОСНЫЙ ЛИСТ
для проведения публичных консультаций
по проекту муниципального правового акта

постановление Администрации города Костромы «О внесении изменений в постановление Администрации города Костромы от 4 июля 2025 года № 1339 «Об утверждении мест размещения (стоянки), зон ограничения скорости и запрета движения средств индивидуальной мобильности на территориях общего пользования города Костромы»,

(вид акта и его наименование)

разработанного Управлением дорожной деятельности и транспортного обслуживания Администрации города Костромы

(наименование субъекта правотворческой инициативы)

Контактная информация об участнике публичных консультаций

Наименование участника: _____

Сфера деятельности участника: _____

Фамилия, имя, отчество контактного лица: _____

Номер контактного телефона: _____

Адрес электронной почты: _____

**Перечень вопросов,
обсуждаемых в ходе проведения публичных консультаций**

1. Является ли проблема, на решение которой направлен проект муниципального правового акта, актуальной в настоящее время для города Костромы?

2. Достигнет ли, на Ваш взгляд, предлагаемое правовое регулирование тех целей, на которые оно направлено?

3. Является ли выбранный вариант решения проблемы оптимальным (в том числе с точки зрения выгод и издержек для субъектов предпринимательской и инвестиционной деятельности, государства и общества в целом)?

4. Существуют ли иные варианты достижения заявленных целей правового регулирования? Если да, выделите те из них, которые, по Вашему мнению, были бы менее затратны и/или более эффективны

5. Какие, по Вашему мнению, субъекты предпринимательской и (или) инвестиционной деятельности будут затронуты предлагаемым правовым регулированием (по видам субъектов, по отраслям, по количеству таких субъектов в городе Костроме)?

6. Повлияет ли введение предлагаемого правового регулирования на конкурентную среду в отрасли, будет ли способствовать необоснованному изменению расстановки сил в отрасли? Если да, то как? Приведите, по возможности, количественные оценки.

7. Оцените, насколько полно и точно отражены обязанности, ответственность субъектов предпринимательской и инвестиционной деятельности, а также насколько понятно сформулированы административные процедуры, реализуемые исполнительными органами

государственной власти, насколько точно и недвусмысленно прописаны властные полномочия? _____

8. Содержит ли проект муниципального правового акта положения, которые необоснованно затрудняют ведение предпринимательской и инвестиционной деятельности?

9. Оцените издержки субъектов предпринимательской и инвестиционной деятельности, возникающие при введении предлагаемого правового регулирования. Какие из них Вы считаете избыточными? Если возможно, оцените затраты на выполнение вводимых требований количественно (в часах рабочего времени, в денежном эквиваленте и прочее) _____

10. Иные предложения и замечания, которые, по Вашему мнению, целесообразно учесть при проведении оценки регулирующего воздействия проекта муниципального правового акта и его принятии

Сводный отчет № 1
о проведении оценки регулирующего воздействия от ____ .10.2025 года

1. Общая информация

1.1.	Вид и наименование проекта акта: проект постановления Администрации города Костромы: «О внесении изменений в постановление Администрации города Костромы от 4 июля 2025 года № 1339 «Об утверждении мест размещения (стоянки), зон ограничения скорости и запрета движения средств индивидуальной мобильности на территориях общего пользования города Костромы»
1.2.	Разработчик: Администрация города Костромы
1.3.	Сведения об отраслевых (функциональных) органах (структурных подразделениях) разработчика: Управление дорожной деятельности и транспортного обслуживания Администрации города Костромы
1.4.	Основание для разработки проекта акта: В рамках интеграции средств индивидуальной мобильности (СИМ) в транспортную систему города, с учетом сформировавшихся транспортных и пешеходных связей на территории городского округа, опыта других регионов имеется необходимость правового регулирования указанных правоотношений. За весенне-летний период 2025 года на территории города Костромы отмечен рост дорожно-транспортных происшествий с участием средств индивидуальной мобильности. Возникла необходимость упорядочения передвижения средств индивидуальной мобильности на территории города Костромы.
1.5.	Контактная информация исполнителя разработчика: Ф.И.О.: Трухонин Михаил Юрьевич Должность: консультант отдела по безопасности дорожного движения Номер телефона: 8 (4942) 42 63 91 Адрес электронной почты: TruhoninMU@gradkostroma.ru

2. Степень регулирующего воздействия проекта акта

2.1	Степень регулирующего воздействия проекта акта: высокая
2.2	Обоснование отнесения проекта акта к определенной степени регулирующего воздействия: проект содержит положения, устанавливающие новые обязанности для субъектов предпринимательской и иной экономической деятельности

3. Описание проблемы, на решение которой направлен предлагаемый способ регулирования, оценка негативных эффектов, возникающих в связи с наличием рассматриваемой проблемы

3.1.	Описание проблемы, на решение которой направлен предлагаемый способ регулирования, условий и факторов ее существования: В рамках интеграции средств индивидуальной мобильности (СИМ) в транспортную систему города, в весенне-летний период 2025 года на территории города Костромы
------	--

значительно увеличилось количество дорожно-транспортных происшествий с участием средств индивидуальной мобильности. Возникла необходимость упорядочения передвижения средств индивидуальной мобильности на территории города Костромы.

3.2. Негативные эффекты, возникающие в связи с наличием проблемы: увеличение количества предлагаемых в аренду электросамокатов на улицах города, являющихся повышенным источником травмоопасности, хаотичное их размещение на территории города, не соблюдение требований Правил дорожного движения, увеличение дорожно-транспортных происшествий.

В настоящее время городская инфраструктура недостаточно развита для безопасного использования СИМ. Отсутствие регулирования данных правоотношений лишь усугубляет ситуацию на улицах города.

3.3. Информация о возникновении, выявлении проблемы, принятых мерах, направленных на ее решение, а также затраченных ресурсах и достигнутых результатах решения проблемы:

Проект разработан в связи со значительным количеством дорожно-транспортных происшествий, имевших место как на автомобильных дорогах общего пользования муниципального значения, так и на территориях общего пользования города Костромы. Мерой, направленной на решение данной проблемы, является разработка данного Проекта постановления, которым предусмотрены перечень зон ограничения скорости передвижения средств индивидуальной мобильности и ограничения их передвижения на отдельных территориях общего пользования города. Предлагаемые проектом перечни зон по ограничению скоростных режимов и зон запрета движения средств индивидуальной мобильности позволят упорядочить деятельность специализированных операторов на территории города Костромы и повысить уровень безопасности жизни и здоровья граждан, имущества физических и юридических лиц при использовании средств индивидуальной мобильности.

Результатом решения проблемы является принятие данного Проекта.

3.4. Описание условий, при которых проблема может быть решена в целом без вмешательства со стороны муниципального образования: отсутствует.

3.5. Источники данных:

Постановление Правительства Российской Федерации от 23 октября 1993 года № 1090 "О Правилах дорожного движения", Федеральный закон от 6 октября 2003 № 131-ФЗ «Об общих принципах организации местного самоуправления в Российской Федерации».

3.6. Иная информация о проблеме: влияние на потенциальные расходы не оказывает.

4. Анализ опыта Российской Федерации, субъектов Российской Федерации, иных муниципальных образований в соответствующих сферах деятельности

4.1. Опыт Российской Федерации, субъектов Российской Федерации, иных муниципальных образований в соответствующих сферах деятельности:

постановление Администрации городского округа города Уфы республики Башкортостан от 10 октября 2024 года №1710 «Об утверждении Порядка пользования территориями общего пользования городского округа город Уфа Республики Башкортостан для передвижения на средствах индивидуальной мобильности, в том числе предоставляемых в аренду специализированными операторами».

постановление главы администрации федеральной территории «Сириус» от 3 июня 2024 г. года №75-п «Об утверждении Порядка пользования территориями общего пользования в границах федеральной территории "Сириус" для размещения средств индивидуальной мобильности и передвижения на них».

Учтены положения данных правовых актов в части организации на территории общего пользования передвижения на средствах индивидуальной мобильности

4.2.	Источники данных: данные с сайтов в сети Интернет
------	---

5. Цели предлагаемого регулирования и их соответствие принципам правового регулирования, документам стратегического планирования города Костромы, иным программным документам

5.1.	Цели предлагаемого регулирования: обеспечение безопасности дорожного движения, повышение уровня безопасности жизни и здоровья граждан, имущества физических и юридических лиц при использовании средств индивидуальной мобильности.	5.2.	Установленные сроки достижения целей: после Принятия проекта, четвертый квартал 2025 года.
5.3.	Обоснование соответствия целей предлагаемого регулирования принципам правового регулирования, документам стратегического планирования города Костромы, иным программным документам: Положения проекта постановления не противоречат принципам правового регулирования, документам стратегического планирования и иным программным документам города Костромы.		
5.4.	Иная информация о целях предлагаемого регулирования: отсутствует		

6. Описание предлагаемого регулирования и иных возможных способов решения проблемы

6.1.	Описание предлагаемого способа решения проблемы и преодоления, связанных с ней негативных эффектов: разработка Проекта, которым вводятся ограничения по движению средств индивидуальной мобильности по ряду территорий общего пользования города Костромы в целях повышения уровня безопасности жизни и здоровья граждан, имущества физических и юридических лиц при использовании средств индивидуальной мобильности. Принятие данного Проекта негативных эффектов не повлечет.		
6.2.	Описание иных способов решения проблемы (с указанием того, каким образом каждым из способов могла бы быть решена проблема): иные способы решения проблемы отсутствуют		
6.3.	Обоснование выбора предлагаемого способа решения проблемы: решение обозначенных проблем может быть достигнуто исключительно принятием постановления Администрации города Костромы «О внесении изменений в постановление Администрации города Костромы от 4 июля 2025 года № 1339 «Об утверждении мест размещения (стоянки), зон ограничения скорости и запрета движения средств индивидуальной мобильности на территориях общего пользования города Костромы».		
6.4.	Иная информация о предлагаемом способе решения проблемы: отсутствует		

7. Основные группы субъектов инвестиционной, предпринимательской и иной экономической деятельности, иные заинтересованные лица, интересы которых будут затронуты предлагаемым правовым регулированием, оценка количества таких субъектов

7.1.	Группа участников отношений: собственники средств индивидуальной мобильности, предоставляющие права на использование СИМ через мобильное	7.2.	Оценка количества участников отношений: установить точное количество субъектов, которых затронет предлагаемый проект, невозможно.
------	---	------	--

приложение	
7.3.	Источники данных: информация, имеющаяся у Разработчика

8. Новые функции, полномочия, обязанности и права органов местного самоуправления города Костромы или сведения об их изменении, а также порядок их реализации

8.1.	Описание новых или изменения существующих функций, полномочий, обязанностей или прав	8.2.	Порядок реализации	8.3.	Оценка изменения трудозатрат и (или) потребностей в иных ресурсах
	В связи с принятием проекта постановления функции, полномочия, обязанности и права Управления дорожной деятельности и транспортного обслуживания не изменяются		-		Отсутствует

9. Оценка соответствующих расходов (возможных поступлений) бюджета города Костромы

9.1.	наименование новой или изменяемой функции, полномочия, обязанности или права <1>	9.2.	Описание видов расходов (возможных поступлений) бюджетов бюджетной системы Российской Федерации	9.3.	Количественная оценка расходов (возможных поступлений)
	В связи с принятием проекта постановления функции, полномочия, обязанности и права Управления дорожной деятельности и транспортного обслуживания не изменяются		-		-
9.4.	Наименование органа <2>:				
9.4.1.	Управление дорожной деятельности и транспортного обслуживания Администрации города Костромы	9.4.2.	Единовременные расходы в 2025 году:		-
9.4.3.		Периодические расходы за период 2025 года:		-	
9.4.4.		Возможные поступления за период 2025 года:		-	
9.5.	Итого единовременные расходы:				-
9.6.	Итого периодические расходы за год:				-
9.7.	Итого возможные поступления за год:				-
9.8.	Иные сведения о расходах (возможных поступлениях) бюджета города Костромы:				-
9.9.	Источники данных: информация, имеющаяся у Разработчика				-

- <1> Указываются данные из раздела 8 отчета.
 <2> Указываются данные из раздела 8 отчета.

10. Новые обязанности или ограничения для субъектов инвестиционной, предпринимательской и иной экономической деятельности либо изменение содержания существующих обязанностей и ограничений, а также порядок организации их исполнения

10.1. Группа участников отношений <3>	10.2. Описание новых или изменения содержания существующих обязанностей и ограничений	10.3. Порядок организации исполнения обязанностей и ограничений
собственники средств индивидуальной мобильности, предоставляющие права на использование СИМ через мобильное приложение	Проектом корректируются места размещения (стоянки), зоны ограничения скорости и запрета движения средств индивидуальной мобильности на территориях общего пользования города Костромы	В соответствии с вводимыми изменениями

- <3> Указываются данные из раздела 7 отчета.

11. Оценка расходов субъектов инвестиционной, предпринимательской и иной экономической деятельности, связанных с необходимостью соблюдения установленных обязанностей или ограничений либо изменением содержания таких обязанностей и ограничений

11.1. Группа участников отношений <4>	11.2. Описание новых или изменения содержания существующих обязанностей и ограничений <5>	11.3. Описание и оценка видов расходов
собственники средств индивидуальной мобильности, предоставляющие права на использование СИМ через мобильное приложение	Сведения указаны в пункте 10.2 Сводного отчета	Невозможно установить
11.4. Источники данных: информация, имеющаяся у Разработчика		

- <4> Указываются данные из раздела 7 отчета.
 <5> Указываются данные из раздела 10 отчета.

12. Риски решения проблемы предложенным способом регулирования и риски негативных последствий, а также описание методов контроля эффективности избранного способа достижения целей регулирования

12.1. Риски решения проблемы предложенным	12.2. Оценки вероятности наступления рисков	12.3. Методы контроля эффективности избранного способа	12.4. Степень контроля рисков
---	---	--	-------------------------------

способом и риски негативных последствий		достижения целей регулирования	
высокие/низкие	маловероятно	Контроль МВД России по г.Костроме	В рамках действующего законодательства
12.5. Источники данных: информация, имеющаяся у Разработчика			

13. Предполагаемая дата вступления в силу проекта акта, оценка необходимости установления переходного периода и (или) отсрочки вступления в силу проекта акта либо необходимость распространения предлагаемого регулирования на ранее возникшие отношения

13.1. Предполагаемая дата вступления в силу проекта акта: со дня официального опубликования		
13.2. Необходимость установления переходного периода и (или) отсрочки введения предлагаемого регулирования: отсутствует	13.3. срок (если есть необходимость):	- (дней с момента опубликования нормативного правового акта)
13.4. Необходимость распространения предлагаемого регулирования на ранее возникшие отношения: отсутствует	13.5. срок (если есть необходимость):	- (дней с момента опубликования нормативного правового акта)
13.6. Обоснование необходимости установления переходного периода и (или) отсрочки вступления в силу проекта акта либо необходимости распространения предлагаемого регулирования на ранее возникшие отношения: отсутствует		

14. Необходимые для достижения заявленных целей регулирования организационно-технические, методологические, информационные и иные мероприятия

14.1. Мероприятия, необходимые для достижения целей регулирования:	14.2. Сроки мероприятий:	14.3. Описание ожидаемого результата:	14.4. Объем финансирования	14.5. Источники финансирования
Подготовка Проекта и согласование его в установленном порядке, с целью дальнейшего принятия постановления Администрации города Костромы	четвертый квартал 2025 года	Утверждение утверждения мест размещения (стоянки), зон ограничения скорости и запрета движения средств индивидуальной мобильности на территориях общего пользования	-	-

		города Костромы		
14.6.	Общий объем затрат на необходимые для достижения заявленных целей регулирования организационно-технические, методологические, информационные и иные мероприятия: -			

15. Иные сведения, которые, по мнению разработчика, позволяют оценить обоснованность предлагаемого регулирования

15.1.	Иные необходимые, по мнению разработчика, сведения: -
15.2.	Источники данных: -

Начальник Управления дорожной деятельности
и транспортного обслуживания
Администрации города Костромы

_____ Е. Л. Колобов